

БЪЛГАРСКА ФЕДЕРАЦИЯ ПО ОРИЕНТИРАНЕ

ПРАВИЛНИК

за състезания по

СКИ ОРИЕНТИРАНЕ

Приет с Решение № 12, Протокол № 12/17.12.2017 г. на
Управителния съвет (УС) на Българската федерация по ориентирание
(БФО)

В сила от 01.01.2018 г.

Под техническата редакция на Никола Беделев,
Тодор Педев, Валентин Гърков, Станимир Беломъжев, Николай Димитров

I РАЗДЕЛ – ОБЩИ ПРАВИЛА

1. Определения. Валидност и отклонения от правилата

1.1. Под *участник* по-нататък се разбира състезател (мъж или жена), щафета или патрул.

1.2. *Ориентиране* е вид спорт, при който участникът, с помощта на карта и компас трябва да премине по дадена местност за възможно най-кратко време през определен брой контролни точки, обозначени както на картата, така и на местността. Съвкупността от тези точки представлява (*състезателен*) *маршрут*, който трябва да подлага на проверка както способността на участника да се ориентира, така и уменията му за придвижване. Маршрутът не е известен на участника преди да стартира.

1.3. Под *проява (event)* по-нататък се разбира всяка разновидност на срещи по ориентиране, включващи и организационни въпроси, касаещи стартов жребий, технически конференции и церемонии. Проявата може да включва повече от едно състезание/старт. Така например една проява (примерно Държавното първенство) може да се състои от няколко едноетапни състезания (спринт, средна дистанция и дълга дистанция) и едно щафетно състезание, а друга проява (примерно купа „България“) може да се състои от едно 3-етапно (3-дневно) състезание.

1.4. Организаторът на проявата е добре да предложи *моделно бягане (model event)* за показване на: типа местност, качество на картата, използвани обекти, оборудване и описания на контролните точки, подкрепителни пунктове, маркирани отсечки, ски следи и друго, характерно за проявата или част от нея.

1.5. *Зона за наблюдение (арена)* е финалната или друга зона за наблюдение със свободен достъп на гости, зрители, състезатели, членове на спортната група и представители на средствата за информация. Тук може да се намират: информационни табла, радиоговорители, екрани и други обслужвания. Зоната за наблюдение трябва ясно да се опише/очертае в бюлетина и маркира на терена.

1.6. Ски ориентиране е една от четирите дисциплини в ориентирането и е зимен спорт, който съчетава ски бягане и четене на карта. Състезанията се провеждат в местност, предварително подготвена с гъста мрежа от ски следи. Състезателят самостоятелно, с помощта на карта и компас, възможно за най-кратко време, преминава през контролни точки, които са отбелязани на

картата и маркирани на местността. Съвкупността от тези контролни точки представлява състезателен маршрут, който подлага на проверка както способностите на състезателя да се ориентира, така и неговите физически възможности – придвижване със ски.

1.7. Всички състезания по ски ориентиране, организирани под патронажа на Българската федерация по ориентиране (БФО), се провеждат по настоящия правилник.

1.8. При разработването на настоящия правилник са взети предвид правилата за международни състезания на Международната федерация по ориентиране (МФО). При провеждане на международни състезания трябва да се следват съответните правила, ръководства и насоки на МФО.

1.9. Допълнителни предписания, които не противоречат на този правилник, може да бъдат определени от организатора. Те се нуждаят от одобрението на КСО при БФО или назначения контролен съдия.

1.10. Тези правила и всякакви допълнителни предписания са задължителни за състезателите, ръководителите на групи, треньорите, съдиите, наблюдателите и други лица, свързани с организацията или в контакт с участниците и които могат да влияят върху състезанието.

1.11. Ръководството на състезанията може да направи отклонения от поканата и предварителните бюлетини.

1.12. Спортната справедливост трябва да е първостепенна в тълкуването и прилагането на тези правила от състезатели, организатори и комисията по възраженията.

1.13. Управителният съвет (УС) на БФО може да позволи отклонения от тези правила и норми. Молби за разрешение за отклонение от правилника трябва да бъдат изпратени до секретариата на БФО поне 1 месец преди проявата.

1.14. Допускат се несъществени отклонения от данните, посочени в таблиците с дължините на състезателните дистанции.

2. Видове състезания

- 2.1. Според времето на провеждане:
 - 2.1.1. Дневни – Стартът на първия участник трябва да бъде не по-рано от изгрев слънце, а контролното време на последния стартирал участник трябва да изтича преди залез слънце.
 - 2.1.2. Нощни – Първият старт трябва да започва най-рано 1 час след залез слънце, а контролното време на последния стартирал участник трябва да изтича по-рано от 1 час преди изгрев слънце. Провежда се за възрастови групи Ж/М14 и повече.
 - 2.1.3. Смесени (дневно-нощни/нощно-дневни) – Не са изпълнени условията в т. 2.1.1. и т. 2.1.2.
 - 2.1.4. Ако не е упоменато времето на провеждане, състезанията се считат дневни.
- 2.2. Според броя на състезателите:
 - 2.2.1. Индивидуални – Състезателят пробягва сам целия състезателен маршрут.
 - 2.2.2. Щафетни (щафета) – Щафетата се състои от двама или повече състезатели, които самостоятелно преминават последователно индивидуални състезателни маршрути. Ако не е упоменато друго, щафетният отбор се състои от трима състезатели (постове).
 - 2.2.3. Патрулни – Патрулът се състои от двама или повече състезатели, които преминават заедно състезателния маршрут. Ако не е упоменато друго, патрулът се състои от двама състезатели от една и съща възрастова група.
 - 2.2.4. Ако не е упоменато друго, състезанията се считат индивидуални.
- 2.3. Според средствата за придвижване:
 - 2.3.1. Обикновени (лятно ориентиране) – Състезателният маршрут се преминава с бягане или ходене.
 - 2.3.2. Ски ориентиране (ски) – Състезателният маршрут се преминава със ски. Състезанията са само дневни и се провеждат при наличие на снежна покривка. Провежда се за възрастови групи Ж/М12 и повече.
 - 2.3.3. Маунтийнбайк ориентиране (МТБО) – Състезателният маршрут се преминава задължително с велосипед, който се кара, носи, влачи или бута. Състезанията са само дневни.
 - 2.3.4. Прецизно ориентиране (трейл) – Състезателният маршрут се състои от маркирани на местността контролни точки, като състезателят избира кой от няколкото маркирани знака на контролната точка е правилният – съответстващ на центъра на начертаното на картата кръгче и на описанието на контролната точка. Състезанията са само дневни.
 - 2.3.5. Други (мото, авто, конно и други) – Състезателният маршрут се преминава с мотопеди, мотоциклети, автомобили, коне или други превозни средства, от които може да се слиза.
 - 2.3.6. Ако не е упоменато средството за придвижване, състезанията се считат обикновени.
- 2.4. Според броя на състезателните етапи (дни):
 - 2.4.1. Едноетапни (еднодневни) – Резултатът от единствения етап е финалният резултат.
 - 2.4.2. Многоетапни (многодневни) – Комбинираните резултати от два или повече етапа, проведени през един или няколко дни, формират крайния резултат.
 - 2.4.3. Квалификационни – Участниците се класират за финалния етап посредством един или повече квалификационни етапа, в които, ако има много участници, те могат да бъдат разделени на отделни квалификационни групи. Състезателите от една спортна група трябва са равномерно разпределени между паралелните класове. Резултатът на участника е само този от финалния етап. Може да има А и Б финал и т.н., като класираните участници от Б финал се класират след класираните от А финал и т.н..
 - 2.4.4. Ако не е упоменат броят на състезателните етапи, състезанията се считат едноетапни.
- 2.5. Според дължината на състезателния маршрут:
 - 2.5.1. Спринт;
 - 2.5.2. Средна дистанция;
 - 2.5.3. Дълга (класическа) дистанция;
 - 2.5.4. Маратон (свръхдълга) дистанция – Провежда се за възрастови групи Ж/М18 и нагоре.
 - 2.5.5. Други (суперспринт и други);
 - 2.5.6. Ако не е упомената дължината, състезателният маршрут се счита за средна дистанция.
- 2.6. Според реда на преминаване през контролните точки:
 - 2.6.1. По определен (предписан) ред – Последователността на преминаване на контролните точки е предписана.
 - 2.6.2. Без предписан (определен) ред – Участникът избира реда на преминаване на контролните точки.

2.6.3. Подбор по сметка (score) – На всяка контролна точка е дадена определена стойност (точки). Участникът, в рамките на определено време, избира кои контролни точки и в какъв ред да премине.

2.6.4. Ако не е упоменат редът на преминаване, състезанията се считат по определен ред.

2.7. Според броя на контролните знаци в района на контролната точка:

2.7.1. Традиционни (обикновени, класически, нормални, обичайни) – Контролните точки са обозначени с един контролен знак с цифрова сигнатура.

2.7.2. Микроориентиране (микро-О) – Освен контролния знак на контролната точка, в непосредствена близост има допълнителни (грешни, фалшиви) контролни знаци. Всички контролни знаци имат една и съща сигнатура с буква (или всички нямат сигнатури). Участникът получава наказание за регистрация при грешните контролни знаци (например 20-30 сек. или допълнителна обиколка).

2.7.3. Смесени – Има както традиционни, така и микро контролни точки

3. Клас на състезанията

3.1. Състезания клас А:

Държавни първенства, национални купи и международни състезания, включени в календарния план на БФО.

3.2. Състезания клас Б:

Открити клубни състезания, областни първенства, регионални и квалификационни състезания за добиване право на участие в Държавни първенства.

3.3. Състезания клас В:

Останалите състезания.

4. Състезатели, възрастови групи, резервни състезатели

4.1. За всяка календарна година състезателите, щафетите и патрулите се делят на възрастови групи според пола и навършените години на състезателите към 31.12. на същата година както следва:

Години	Жени	Мъже
10 и по-малко години	Ж10	М10
11-12 години	Ж12	М12
13-14 години	Ж14	М14
15-16 години	Ж16	М16
17-18 години	Ж18	М18
19-20 години	Ж20	М20
21 и повече години	Ж21	М21
35 и повече години	Ж35	М35
40 и повече години	Ж40	М40
45 и повече години	Ж45	М45
50 и повече години	Ж50	М50
55 и повече години	Ж55	М55
60 и повече години	Ж60	М60
65 и повече години	Ж65	М65
70 и повече години	Ж70	М70
75 и повече години	Ж75	М75

Може да се обявяват и свободен брой отворени групи/маршрути, в които се допускат участници без оглед на възраст и пол, и обикновено се наименоуват: къс, дълъг, среден.

4.2. В зависимост от квалификацията състезателите от една възрастова група може да се разделят на категории: ЕЛИТ, А, Б, и т. н. Категорията "ЕЛИТ" се оформя само за възрастови групи Ж21 и М21.

4.3. Участие в друга възрастова група.

4.3.1. Допуска се състезателите от възрастова група Ж12 до Ж20 и М12 до М20 да участват в по-горна възрастова група до Ж21 и М21, като се спазват изискванията на медицинския надзор.

4.3.2. В едно състезание всеки състезател може да участва само в една възрастова група, ако в поканата на състезанието не е казано друго.

4.4. Всеки състезател трябва да премине през медицински прегледи съгласно медицинския надзор на физическата култура и спорта.

4.5. Организаторът може да налага ограничения относно участието в състезанията, упоменати в поканата.

4.6. Участието в състезания е доброволно и на лична отговорност на състезателя.

4.7. Резервни състезатели могат да се представят при щафетни и други състезания, в които броят на състезателите е предварително определен.

4.8. Правилата за редовните състезатели важат и за резервните.

4.9. Ако организаторът не посочи предварително друго, заявка за замяна на редовен състезател с резервен или разместване на състезатели в щафетата може да се направи в писмен вид в секретариата най-късно 1 час преди старта на състезанието.

4.10. Жените имат и правата за участие в съответните по възраст групи за мъже.

4.11. Възрастови групи за по-възрастни от посочените в т. 4.1. състезатели (например 80, 85, 90) може да се предлагат по преценка на организатора.

4.12. Възрастовата група за щафетни и патрулни състезания може да се определя по сумата (средно-аритметичното) на навършените години съгласно т. 4.1. на състезателите, което следва да бъде упоменато в поканата. В заявката за състезателите следва да се посочи годината на раждане.

5. Състезателни права и картотекиране

5.1. Състезателят има право да участва в състезания от името на клуб или индивидуално, ако не е посочено друго в поканата и ако няма съответно дисциплинарно наказание. В една календарна година състезателят не може да участва от името на повече от един клуб.

5.2. Първоначално всеки има право да избере свободно един клуб, в който да придобие състезателни права. Първоначалното картотекиране (придобиване на състезателни права в клуб) се извършва целогодишно от клубовете, чрез изпращане на попълнено Приложение 5 в БФО. Състезателят, а за малолетни и непълнолетни родителят (настойникът, попечителят) удостоверява своето желание/съгласие с подписа си в Приложение 5, а клубът своето съгласие, чрез подписа на председателя на клуба и печат.

Участниците в състезания клас В не е необходимо да бъдат картотекирани.

5.3. Прекартотекиране на състезателите става за всяка календарна година през месец декември на предходната година, като се изпраща в БФО попълнено Приложение 5, в което не е необходим подпис на прекартотекираните състезатели, а само на първоначално картотекираните.

5.4. Прекратяване на състезателни права в клуб.

Прекратяване на състезателните права в клуба настъпват в следните случаи:

5.4.1. Клубът не прекартотекира състезателя.

5.4.2. Изтича срокът договорен в писмено споразумение между клуба и състезателя.

5.4.3. Когато клубът и състезателят нямат помежду си споразумение или текст от споразумение, определящ срока на състезателните права в клуба, и когато състезателят не участва от името на клуба 1 година.

5.4.4. С решение на УС на БФО.

5.5. При прекратяване на състезателните права в клуба, състезателят има право да приложи първоначалното картотекиране за придобиване на състезателни права в същия клуб или в друг клуб.

5.6. Придобиване на състезателни права (картотекиране, преминаване) в друг клуб става при следните случаи:

5.6.1. По време на прекартотекирането (т. 5.3.), чрез тристранно споразумение между предишния клуб, новия клуб и състезателя. В споразумението се упоменават условията на преминаване: срок и ако има парични, материални или други условия, породени от преминаването.

5.6.2. С решение на УС на БФО, за което се уведомяват заинтересованите страни.

5.7. Резултатите, постигнати от състезателя до момента на преминаване в друг клуб, остават за предишния, Това не се отнася за придобитите лични права от състезателя, като участия в национален отбор и участия в Държавно първенство.

5.8. Между клуба и състезателя може да се сключи споразумение за уреждане на състезателните и други права и задължения.

5.9. Всички спорни въпроси се решават от УС на БФО.

6. Обявяване и покана

6.1. Обявяване на състезанията става чрез писмена покана. Тя се изпраща не по-късно от 1 месец преди състезанието. За състезанията клас А и клас Б този срок е 2 месеца. Поканата трябва да съдържа най-малко смислените данни, посочени в Приложение 6.

6.2. Наложителни промени по поканата за състезания клас А и клас Б се изпращат най-късно десет дни преди състезанието.

6.3. В поканата може да се дават допълнителни правила за провеждане на състезанието.

6.4. Поканата се публикува в електронната страница (сайта) на БФО и/или на друга страница, и може да се изпраща по електронната поща до поканените клубове/представителства.

7. Заявки, документи и такси

7.1. Желаящите да участват в състезанието изпращат предварителни заявки, съобразени с поканата.

7.2. Заявки в електронен или друг вид се изпращат/представят в определените място и срокове съгласно поканата.

7.3. Ако организаторът не е представил форма-образец за заявка, се използва образецът от Приложение 7, като се пропускат излишните информации и се добавят други, ако е необходимо.

7.4. Участниците от една и съща възрастова група може да се разпределят равномерно в стартовите групи. Ако не са посочени в поканата или във формата за заявка, броят на стартовите групи се приема за три. Организаторът разпределя стартови групи на участниците, за които такива не са посочени в заявката.

7.5. Организаторът може да изисква такса за участие и/или стартова такса. Тези такси за индивидуалните участници може да бъдат завишени.

7.6. При пристигане в мястото на явяване за състезанията, в секретариата се представят следните документи:

· документ за медицински преглед, съгласно медицинския надзор на физическата култура и спорта.

· други документи посочени в поканата.

7.7. Участници, с нередовни документи или не заплатили обявените в поканата такси, не се допускат до участие в състезанието или се декласират.

7.8. За удостоверяване на редовността при поискване от ръководството или комисията по възраженията, се представят за състезателя заверено с подпис и печат от БФО копие на Приложение 5 за картотекиране на състезателя, лична карта/паспорт, а за състезатели, непритежаващи право на лична карта/паспорт, ученическа карта/бележник или копие от акта за раждане.

7.9. Организаторът може да премества заявените участници в дадена възрастова група и категория в друга позволена възрастова група и/или категория, ако това е посочено в поканата.

7.10. Закъснелите заявки може да бъдат отхвърлени или ако е упоменато в поканата, допълнително таксувани.

7.11. Промени в заявките се допускат при възможност и ако това е посочено в поканата. Организаторът може да определи в поканата такси за тези промени.

8. Информация

8.1. Организаторът може да дава на подалите заявки за участие в състезанието допълнителни информации (бюлетини) към поканата.

8.2. Не по-късно от 72 часа преди започване на състезанието, както и където е упоменато в поканата, участниците трябва да могат да получат бюлетин в електронна или друга форма, ако най-малко е смислена следната информация:

- Ръководството и съдийски състав.
- Програма на проявата, включваща: работното време и място на секретариата; стартове; технически конференции; откриване; награждаване; закриване; обявяване/раздаване на списъци, състезателни номера, класирания, състезателни карти и други; разписание на вътрешния транспорт; срокове за последващи заявки и предаване.
- Организационни указания.
- Данни за картата и местността (допълнителни, уточнени и променени условни знаци; необходимост от предпазване на картата; размер, мащаб, сечение и година на обновяване на картата; образец (част от картата) показващ типа местност; надморска височина и др.).
- Данни за маршрутите (дължина, сборно изкачване по възможно най-късия резонен съдийски вариант, вилици, пеперуди, брой на контролните точки, контролно време, месторазположение и съдържание на подкрепителните пунктове и ски сервизите, предполагаемо време на победителя и др.).
- Оборудване на контролните точки: вид на контролните знаци, стойки, устройства за регистриране (перфоратори), място на сигнатурите.
- Състезателен център, паркинг, разстояние от него до финала и старта и/или време за придвижване до тях, както и възможности за загряване.
- Особенности в организацията на старта: схема, разстояния, получаване на картите и как участникът ще се увери, че взема своята карта.
- Особенности в организацията на финала: зоните за наблюдение, събиране на картите, времеизмерване и др.
- Начин на стартиране и особенности на щафетите: схема за стартиране, смяна на постове и финиширане.
- Всички опасности.
- Маркирани отсечки, забранени и опасни места. Обозначаване и вид на използваната маркировка.
- Климатични особености.
- Подслон.
- Тоалетни.
- Медицинска помощ.
- Моделно бягане.
- Начин на смяна на картите, обозначения върху тях.
- Всички специални правила свързани с проявата.
- Всички разрешени отклонения от правилата.
- Цветно копие на последното издание, ако има стара карта за ориентиране, ски ориентиране или маунтийнбайк ориентиране, на състезателните райони.
- Точното разположение на всеки от състезателните райони, състезателен център, паркинг и местата на финалите. Обща карта/схема на региона.
- Препоръки за състезателното облекло.
- Стартови списъци, ако са готови.
- Прогноза за времето: вятър, сняг, температура, слънце.
- Размер на сгънатата карта.
- Ски следи (следи):
 - Подробности за различните следи.
 - Вид на подготовката им
 - Брой пресичания на квадратен километър.

- Последна обработка.
- Моментно състояние на следите.
- Следи за загряване.
- Местоположение на ски сервизите.
- Сняг, температура на въздуха и снега, слънце.
- Условия за мазане на вакси, наличие на електрически ток.
- Място за проверка на ваксите.
- Други данни посочени или непосочени в поканата съгласно Приложение 6.

8.3. При шафетни състезания и при състезания, на които се носят състезателни номера, участниците трябва да получат списък с номерата до започване на състезанието.

8.4. Всички останали информации и указания, както и информацията от т. 8.2., се дават в писмена форма на ръководителите на групите или се публикуват/окачват на предварително оповестено място, а в краен случай на старта. Може да се даде устна информация само във връзка с въпроси по време на техническата конференция или в спешни случаи. При всички случаи информацията трябва да стигне навреме до участниците в състезанието.

8.5. Организаторът при възможност трябва да дава текуща информация за протичане на състезанието.

9. Жребий и стартови списъци

9.1. Тегленето на жребия се извършва по стартови групи от ръководството – служебно или публично. Тегленето се прави на ръка или чрез компютър.

9.2. Когато по един маршрут ще бягат повече от една възрастова група и категория, по-първо стартират всички участници от по-силната група.

9.3. Жребият трябва да бъде теглен така, че участници от една спортна група по възможност да не стартират един след друг. Добре е да стартират на по-големи, приблизително равни интервали помежду им. Когато по време на жребия или след това двама участници от една спортна група се получат един след друг, премества се между тях следващият или евентуално предишният участник от друга спортна група и ако и този способ, приложен многократно, не помогне да се премахне стартирането един след друг, между тях се оставя свободно място.

9.4. При квалификационни състезания, финалният старт може да бъде изравнителен старт или интервален с обратен ред на класирането от квалификациите.

9.5. При многоетапни (многодневни) състезания жребият трябва да бъде дирижиран така, че всеки участник да се постави в отделните дни (етапи) в началото, средата и края на стартовия списък.

9.6. При теглене на жребия може да се формират стартови групи, съобразно спортната квалификация на участниците или по други съображения, упоменати в поканата.

9.7. След тегленето на жребия се съставят стартови списъци, които се публикуват не по-късно от 12 часа преди започване на състезанието. Може да се предоставя на ръководителите на групи извадка от стартовия списък. Стартовите списъци трябва да съдържат най-малко следните данни: име на състезанието, дата, възрастова група, дължина на маршрута, име на заявителя участник, представителство, стартово/астрономическо време.

9.8. Допуска се провеждането на състезания без оповестен стартов списък, ако това е упоменато в поканата.

10. Реклама и спонсорство

10.1. Забранена е по-време на проявата недоговорената с организатора или местната власт реклама на стоки, фирми и други подобни, виждаща се в района на старта, финала, състезателния център, бивака, паркинга и обявените пътища между тях.

10.2. Върху образците 1, 2 и 3 на Приложение 9 е разрешена реклама, върху 40% от площта, а върху състезателните номера е разрешена реклама върху 30% от площта, без с това да се разваля оформлението им. Върху съдийското облекло е разрешена реклама върху 10% от площта.

10.3. На лицевата част на картния лист е разрешена реклама само извън периферията на същинската карта. На гърба ограничения няма.

10.4. Забранени за реклама са продуктите: тютюн (цигари), концентриран алкохол (ракия, водка, уиски, джин, бренди и др.) и всички забранени за реклама в Република България

продукти. Тази забрана не се отнася за програмата на състезанията, бюлетините и на състезателните карти (раздавани или продавани след състезанието).

10.5. По състезателния район не е разрешена реклама, освен марката на производителя върху контролните знаци, устройствата за регистрация и маркировката.

10.6. Рекламите върху анцузи или друго облекло, носено от членовете на спортни групи по време на официалните церемонии, не трябва да надвишават 300 квадратни сантиметра. Няма ограничения за обема на рекламите върху състезателното облекло или екипировката, освен при стартовите номера.

II РАЗДЕЛ – ТЕХНИЧЕСКИ ПРАВИЛА

11. Местност за състезания и подготовка на местността

11.1. Местността трябва да отговаря на изискванията за съответните състезания и да позволява очертаването на подходящи (от гледна точка на ориентирането) маршрути.

11.2. След обявяване на района на състезанията се забранява посещението му от състезатели, треньори и други заинтересовани лица. Ако това не е възможно, разпоредбите за достъп до района трябва да се публикуват във възможно най-кратък срок.

11.3. Състезанията трябва да се провеждат в местност, по възможност еднакво непозната за участниците.

11.4. Местността трябва да е подходяща за ски и удобна за проверка на състезателните умения по ски ориентиране.

11.5. При провеждане на състезания по ски ориентиране възможните пътища за преминаване на състезателите трябва да бъдат обработени с отъпквателна техника, обозначени подходящо на картата.

11.6. Следите трябва да са обработени съгласно означенията върху картата – т. 14.12 .

11.7. Организаторът следва да осигури пространство за тестване на ски, непосредствено до финалната арена.

12. Състезателен маршрут

12.1. Местата, които може да доведат до нещастни случаи, трябва да се избягват. Ако не може да се избегнат, да се съобщят в подходяща форма на участниците.

12.2. Маршрутът трябва да бъде съобразен с:

12.2.1. Лайбницката спогодба – Приложение 4.

12.2.2. Състезателни формати – Приложение 2.

12.2.3. Решение на МФО за добра практика във връзка с околната среда – Приложение 3.

12.3. Маршрутът трябва да бъде съобразен с квалификацията на участниците от дадена група (категория), като създава еднакви условия за проверка на способностите им за ориентиране и физическата им подготовка.

12.4. Маршрутите за отделните възрастови групи и категории трябва да бъдат, колкото е възможно, различни.

12.5. За отделните маршрути по възможност трябва да се използват различни контролни точки.

12.6. Всички правила по опазване на околната среда, горското стопанство, животинския свят, и т.н. в района трябва да се спазват.

12.7. Маршрутите за паралелните серии трябва да са с възможно най-голямо сходство в дължина и стандарт.

12.8. За участниците в една и съща възрастова група контролните точки/отсечки може да се комбинират различно, но всички участници трябва да пробягат един и същ цялостен маршрут.

12.9. Подкрепителните пунктове, смяната на картите, ски сервизите и т.н., не трябва да бъдат разположени по стръмни и трудно достъпни склонове и тесни ски следи.

12.10. Контролните точки върху една и съща следа без разклон или кръстовище между тях не трябва да са разположени на по-малко от 80 метра една от друга. В останалите случаи контролни точки могат да бъдат поставяни на не по-малко от 40 метра една от друга.

12.11. Специално внимание трябва да се обърне на маршрутите за класовете М70 и повече и Ж65 и повече, така че карането на ски да не е прекалено технически или физически трудно за тях.

12.12. Най-малко на първите отсечки, на първи пост при щафетни състезания, добре би било да се избягва двупосочно пързалане в тесни ски следи.

12.13. При масов старт добре би било да е достатъчно широко на контролните точки, особено на първите и следващи общи контролни точки.

13. Дължина на състезателния маршрут (дистанция). Най-добро време. Контролно време. Сборно изкачване

13.1. Дължината на маршрута трябва да бъде съобразена с възрастовата група и категорията на състезателите, местността (пресеченост, залесеност и други), времето на състезанието и други фактори.

13.2. Дължината на маршрута се измерва от картата по права линия, свързваща старта, последователно контролните точки и финала, като се заобикалят водните и други непреодолими препятствия и забранени участъци. Маркираните отсечки се включват в дължината на маршрута с действителната им дължина.

13.3. Предполагаемото най-добро време и контролното време за различните възрастови групи при индивидуални едноетапни (еднодневни) състезания трябва да са съобразени с Таблици 1, 2, 3, 4, 5 и 6.

ТАБЛИЦА 1 – дълга (класическа) дистанция

Възрастова група	Най-добро време граници		Контролно време минути
	долна минути	горна минути	
Ж12	24	35	150
Ж14	28	40	150
Ж16	45	59	150
Ж18	55	65	180
Ж20	55	65	180
Ж21	65	75	180
Ж35	38	55	150
Ж40	35	50	150
Ж45	31	45	150
Ж50	28	40	150
Ж55	28	40	150
Ж60	24	35	150
Ж65	21	30	150
Ж70	17	25	150
Ж75	14	20	150
М12	24	35	150
М14	31	45	150
М16	50	70	150
М18	70	85	180
М20	70	85	180
М21	80	100	180
М35	56	80	150
М40	49	80	150
М45	45	65	150
М50	42	60	150
М55	38	55	150
М60	35	50	150
М65	31	45	150
М70	28	40	150
М75	24	35	150

ТАБЛИЦА 2 – средна дистанция

Възрастова група	Най-добро време граници		Контролно време минути
	долна минути	горна минути	
Ж12	15	25	90
Ж14	15	25	90
Ж16	20	30	90
Ж18	25	35	90
Ж20	25	35	90
Ж21	40	45	90
Ж35	20	30	90
Ж40	20	30	90
Ж45	15	25	90
Ж50	15	22	90
Ж55	15	22	90
Ж60	15	20	90
Ж65	15	20	90
Ж70	15	20	90
Ж75	15	20	90
М12	15	25	90
М14	15	25	90
М16	20	30	90
М18	25	35	90
М20	30	40	90
М21	40	45	90
М35	30	40	90
М40	25	30	90
М45	25	30	90
М50	25	30	90
М55	20	25	90
М60	20	25	90
М65	20	25	90
М70	20	25	90
М75	20	25	90

ТАБЛИЦА 3 – спринт

Възрастова група	Най-добро време граници		Контролно време минути
	долна минути	горна минути	
Ж12	10	12	50
Ж14	10	12	50
Ж16	10	12	50
Ж18	10	15	50
Ж20	10	15	50
Ж21	10	15	50
Ж35	10	15	50
Ж40	10	15	50
Ж45	10	15	50
Ж50	10	15	50
Ж55	10	15	50
Ж60	10	12	50
Ж65	10	12	50
Ж70	10	12	50
Ж75	10	12	50
М12	10	12	50
М14	10	12	50
М16	10	12	50

M18	10	15	50
M20	10	15	50
M21	10	15	50
M35	10	15	50
M40	10	15	50
M45	10	15	50
M50	10	15	50
M55	10	15	50
M60	10	12	50
M65	10	12	50
M70	10	12	50
M75	10	12	50

ТАБЛИЦА 4 – марафон (свръх дълъга) дистанция

Възрастова група	Най-добро време граници		Контролно време
	долна минути	горна минути	минути
Ж18	60	80	200
Ж20	65	95	200
Ж21	80	130	250
Ж35	60	80	200
Ж40	50	70	200
Ж45	45	65	200
Ж50	40	60	200
M18	70	90	200
M20	90	120	200
M21	110	160	250
M35	85	120	200
M40	75	105	200
M45	70	100	200
M50	60	90	200

ТАБЛИЦА 5 – щафета (за един пост)

Възрастова група	Най-добро време граници		Контролно време
	долна минути	горна минути	минути
Ж12	15	20	90
Ж14	15	20	90
Ж16	20	25	90
Ж18	25	30	90
Ж20	25	30	90
Ж21	30	40	90
Ж35	25	30	90
Ж40	20	25	90
Ж45	20	25	90
Ж50	20	25	90
Ж55	15	20	90
Ж60	15	20	90
Ж65	15	20	90
Ж70	15	20	90
Ж75	15	20	90
M12	15	20	90
M14	15	20	90
M16	25	30	90
M18	30	35	90
M20	35	45	90

M21	40	55	90
M35	30	45	90
M40	30	40	90
M45	25	35	90
M50	25	35	90
M55	20	30	90
M60	20	30	90
M65	20	25	90
M70	15	20	90
M75	15	20	90

ТАБЛИЦА 6 – спринтова (смесена) щафета (за един пост)

Възрастова група	Най-добро време граници		Контролно време минути
	долна минути	горна минути	
Ж12	8	10	90
Ж14	8	10	90
Ж16	10	12	90
Ж18	10	12	90
Ж20	10	12	90
Ж21	10	12	90
Ж35	10	12	90
Ж40	10	12	90
Ж45	10	12	90
Ж50	10	12	90
Ж55	10	12	90
Ж60	8	10	90
Ж65	8	10	90
Ж70	8	10	90
Ж75	8	10	90
M12	8	10	90
M14	8	10	90
M16	10	12	90
M18	10	12	90
M20	10	12	90
M21	10	12	90
M35	10	12	90
M40	10	12	90
M45	10	12	90
M50	10	12	90
M55	10	12	90
M60	8	10	90
M65	8	10	90
M70	8	10	90
M75	8	10	90

13.4. За всеки старт/етап/пост може да се определи един час, в който изтича контролното време за всички участници. Този час е равен или по-голям от най-големия час, в който изтича контролното време на всички участници.

13.5. Контролното време е максимално допустимото време за преминаване на състезателния маршрут.

13.6. При затруднени условия за придвижване ръководството може да увеличи контролното време, което трябва да се обяви преди старта на първия участник. Не се разрешава увеличение на контролното време след стартиране на първия участник (при щафети за дадения пост).

13.7. Отклонения по всички подточки от т. 13, които трябва да се обявят в наредбата, се допускат след одобрение на контролния съдия, назначен от БФО.

13.8. Дължината на маршрута се обявява и по оптимален (най-късия разумен) вариант.

13.9. Сборното изкачване не трябва да надвишава 6 % от дължината на маршрута по най-късия разумен вариант.

14. Карта и обозначения върху картата

14.1. Картата трябва да отговаря на спецификацията International Specification for Ski Orienteering Maps на МФО.

14.2. Мащабът за картите по ски ориентиране трябва да е:

- За дълга дистанция – 1:15000.
- За средна дистанция и щафети – 1:10000.
- За спринт и спринтоваа щафета - 1:5000.
- В добавка на тези мащаби, при наситена карта от следи, може да се използват следните мащаби:
 - За дълга дистанция - 1:12500.
 - За средна дистанция и щафети - 1:7500.
 - Основното сечение на хоризонталите за всички мащаби е 2,5 и 5 м.

14.3. Картата за състезания по възможност трябва да отговаря на последното състояние на местността. Появили се след отпечатването промени, влияещи на състезанието, следва да бъдат допълнително отпечатани или нанесени допълнително, или съобщени по подходящ начин на участниците.

14.4. Картите трябва да са защитени от намокряне и повреда за всички състезания от клас А и Б.

14.5. Ръководството на състезанието е длъжно да осигури карти за всеки участник от съответната възрастова група според стартовия списък.

14.6. Участникът е отговорен по време на състезанието за запазване годността на картата от дъжд, сняг и др.

14.7. В деня на състезанието, освен разрешените от организатора карти, използването на каквато и да е друга карта на състезателния район от участниците или членове на спортните групи е забранено.






14.8. Картата не трябва да е по-голяма от изискващото се за участника да премине маршрута, което евентуално може да се осигури с рязане или сгъване на картата.






14.9. Всеки участник е длъжен да носи по време на преминаването на маршрута и да финишира със състезателната си карта и ако е необходимо, да я предаде при смяна на картата и на финала. В противен случай се декласира.

14.10. Няколко карти може да се използват за пробягване на маршрута.

14.11. Участникът е отговорен за вземането на правилната карта както на старта, така и при евентуална смяна на картата. Означението на възрастовата група и категорията и/или състезателния номер и евентуално името на участника трябва да са написани на картата и евентуално близо до нея така, че означенията да се виждат от участника преди да стартира или преди да я вземе. Вземането на грешна карта на старта или при смяната води до декласиране на участника. При случай на вземането на грешна карта ръководството трябва да е осигурило възможност за бързото ѝ възстановяване от резервни карти.

14.12. Върху картата се означават :

	Скоростна ски следа, широка над 3,0 м.
	Скоростна ски следа, широка не по-малко от 1,5-3,0 м.
	Бърза ски следа, широка до 1,2 м
	Бавна следа, широка 0,8-1 м.
	Шосе покрит със сняг. Почистен със снегорин и удобен за каране на ски

	Опясъчено или безснежно шосе. Не може да се карат ски (лилаво V)
	Път в строеж. Не може да се карат ски
	Обработено за ски поле. Слаломна писта или друго поле, подходящо за ски
	Забранен път (лилаво X)
	Обществен път за снежни машини

- Съотношението между бързите, скоростните и бавните ски следи трябва да бъде в границите:

60-70 : 38-28 : 2 %.

14.13. При маркиран маршрут или при очертан на картата път участникът сам отбелязва мястото на контролните точки върху картата с пробождане и кръг до 10мм, което трябва да се извърши до следващата контролна точка.

14.14. Номерът на контролната точка, следвана от тире и сигнатурата, се отпечатват върху картата, или сигнатурите се представят в отделен списък.

14.15. Картата трябва да бъде отпечатана върху едната страна на хартията.

15. Забранени райони и преминавания

15.1. Забранени или опасни райони, забранени пътища (автомагистрала, жп и др.), линейни и други обекти, които не трябва да се пресичат, трябва да бъдат отбелязани на картата. Ако е необходимо трябва да бъдат отбелязани/маркирани и на местността. Участниците не трябва да навлизат, следват или пресичат такива райони, пътища или обекти.

15.2. Задължителни преминавания, места за пресичане и преминаване трябва да бъдат ясно отбелязани на картата и на местността.

16. Състезателен маршрут и други означения върху картата

16.1. Върху картата се означават маршрутите с маршрутни знаци съгласно нормите на МФО с лилав прозрачен цвят, с дебелина на линията 0,35 мм, както следва:

- Старт или място (когато е различно от старта), от което започва ориентирането по първата отсечка (точка К) – с равностранен триъгълник със страна 7 мм.
- Контролни точки – окръжност с диаметър 6 мм.
- Финал – 2 концентрични окръжности с диаметър 5 и 7 мм.
- Маркирани отсечки – прекъсната линия.
- Непроходими граници – непрекъсната линия 0,7 мм.
- Забранени пътища – зашриховани с кръст.
- Първа медицинска помощ – кръст.
- Подкрепителен пункт (на и не на контролна точка) – чашка.
- Ски-сервиз – със знак Ш

Центърът на триъгълника, окръжността, кръста и чашката определя точното местоположение на обекта.

16.2. Контролните точки се номерират с число 1, 2, 3 и т. н. Цифрите трябва да са ориентирани на север и да не закриват важни елементи от картата.

16.3. Триъгълникът и окръжностите се свързват в определения ред с прави линии (с изключение на маркираните отсечки).

16.4. Забранените участъци, през които участниците не трябва да минават за предпазване от злополуки или по други причини, се застриховат с вертикални линии. Ако няма естествена граница, границата се нанася:

- С плътна линия, ако участъкът е маркиран на местността непрекъснато.
- С прекъснатата линия, ако участъкът е маркиран прекъснато.
- Без линия, ако участъкът на местността не е маркиран.

16.5. Опасни участъци се застриховат с пресичащи се диагонални линии.

16.6. Важни преминавания (брод; подлез или надлез на шосе; жп линия и др.) се показват с две дъги.

16.7. Когато линиите или означенията закриват важни за разчитане обекти, те следва частично да се прекъсват.

16.8. Върху полето на картата се означават възрастовата група и категорията, за които тя е предназначена, както и поне 3 квадрата с минимални размери 15x15 мм, за евентуално използване на резервните перфоратори на контролните точки.

16.9. Маркираните отсечки по маршрута трябва да се нанасят върху картата.

17. Описание на контролните точки

17.1. Описания на контролните точки не се използват при ски ориентиране.

18. Контролна карта/картон

18.1. За състезания от клас А трябва да се използват само лицензирани от МФО електронни системи за регистриране преминаването по състезателния маршрут. Към януари – 2011 г. това са Емит (Emit) и СпортИдент (SportIdent). За останалите състезания може да се използват перфоратори, печати или други средства за регистриране преминаването по състезателния маршрут с помощта на контролен картон.

18.1.1 При системата *Emit* прикрепеният към електронната контролна карта (чип) контролен картон за резервно регистриране трябва да издържа на условията, които е възможно да настъпят по време на състезанието (включително потапяне във вода). Отговорност на участника е да осигури регистрирането върху резервния картон и да го опази така, че да може да се използва при липса на електронна регистрация.

18.1.2 При системата *SportIdent*, всяка контролна точка трябва да е оборудвана и с резервна станция или перфоратор с игли. Отговорност на участника е да осигури наличието на електронната регистрация в електронната си контролна карта, като не отнема/изважда електронната контролна карта преди да получи сигнал, потвърждаващ регистрацията. Единствено и само ако такъв сигнал не бъде получен, участникът може да използва резервния перфоратор.

18.2. Участниците трябва да имат възможност да се упражняват в използване на електронната система по време на моделното бягане.

18.3. Участниците са отговорни за регистрирането на тяхната собствена контролна карта на всяка контролна точка, при необходимост на старта и/или финала, използвайки предоставеното устройство за регистриране.

18.4. Контролната карта трябва ясно да показва, че всички контролни точки са били посетени.

18.5. Участник с липсваща или неясна регистрация не се класира, освен ако се установи със сигурност, че липсващата или неясна регистрация не е по вина на участника. При тези изключителни обстоятелства други доказателства може да бъдат използвани за да се докаже, че участникът е преминал през контролната точка (като доказателства от съдии на контролните точки, фотокамери или прочитане на контролната станция). Във всички останали случаи такива доказателства не се приемат и участникът трябва да се декласира. В случаят със *SportIdent* това правило означава:

- Ако някоя станция не работи или изглежда, че не работи, участникът трябва да използва резервния перфоратор и ще бъде декласиран при липса на регистрация.
- Ако участникът регистрира твърде бързо с електронната карта, без да получи потвърждаващите сигнали, картата няма да съдържа регистрацията и участникът трябва да бъде декласиран (дори когато станцията е записала номера на контролната карта).

18.6. Ръководството има право да проверява контролната карта на старта, на определени контролни точки и финала. Проверката трябва да се прави на всички участници, но без

задържане. Проверката може да включва регистриране на контролната карта чрез/от служебно лице.

18.7. Контролната карта или информацията от нея се предава от участника веднага след финиширане.

18.8. Организаторът, използващ електронна система за регистрация, трябва да:

- Предоставя за временно ползване контролни карти срещу заплащане.
- Изтрие и евентуално зареди информацията върху контролните карти или да предостави преди старта станции за изтриване и проверка на изтриването и евентуално зареждане.

18.9. При използване на контролен картон:

18.9.1. Контролният картон се предоставя предварително от организатора, следва да е на издръжлива хартия или друга подходяща материя и да не надминава размера 10 см на 20 см. Той трябва да съдържа данните най-малко посочени в Приложение 9 – Образец 6.

18.9.2. Участникът нанася регистрацията в контролния картон на определеното за съответната контролна точка място. При грешка се използват последователно резервните места.

18.9.3. Освен данните за нанасяне от организатора участниците могат да нанасят описанията на контролните точки само върху определените места за регистрация и само от едната страна на контролния картон.

18.9.4. Контролният картон трябва да се опакова и разопакова така, че:

- Да не се закрива необходимата за проверка на старта и контролните точки информация.
- Участникът да може сам бързо да го разопакова на финала, запазвайки целостта на информацията върху него.
- Да дава възможност за нанасяне на информация върху съответните полета след финала и върху чистата страна на полетата за регистрация.

19. Видове старт/стартиране

19.1. Единичен (интервален) – участниците в една и съща възрастова група и категория стартират на еднакъв интервал, определен от организатора. Желателно е интервалът на помалобройните групи да е по-голям, без това да удължава общото време за старта. Използва се обикновено при индивидуални състезания.

19.2. Масов/едновременен/общ – всички участници стартират едновременно. Използва се обикновено при щафети.

19.3. Групов – участниците се разделят на групи, които стартират на интервали една от друга. Всички участници от групата стартират едновременно и имат едно и също стартово време.

19.4. При индивидуалните състезания с отборно класиране масов старт не се допуска. Ако не е възможен единичен старт, провежда се групов, като във всяка група може да има само по един участник от отбор или спортна група.

19.5. Изравнителен старт (старт с преследване) – при многоетапни (многодневни) състезания редът и времето за стартиране през следващия етап (ден) се определя по разликата от сумата на времената (или модифицираните времена) от предишните дни (етапи). За да не се удължава много стартът, за по-късно стартиращите участници може да се приложи интервален старт.

20. Организация на старта

20.1. Организаторът трябва да създава условия за участниците своевременно да се придвижат до мястото на старта. Пътят до мястото на стартиране трябва да бъде маркиран и разстоянието (или времето за придвижване) съобщено в информацията (т. 8.2). Преди старта състезателят трябва да има поне 1 час за почивка от финиширането на предшестващото състезание или етап.

20.2. В района на старта трябва да има стартов списък, часовник показващ на участниците стартовото време и евентуална промяна или важна информация, несъобщена във времето до старта.

20.3. Стартът може да се организира с предварителен пре-старт, разположен в някой край на зоната за загряване. Ако има предварителен старт, там трябва да се разположи часовник, който да показва на официалните лица и участниците стартовото време на влизаните в пре-старта (имената на участниците може да се изписват или извикват). Преминаване след предварителния старт се разрешава само на стартиращи участници и съпроводени от ръководството представители на средствата за информация.

20.4. Участникът отговаря сам за своевременното си явяване на старта. Когато някой участник по собствена вина се яви със закъснение на старта, той може да стартира, спазвайки процедурите на старта и не пречейки на нормалното му функциониране, като се счита, че е стартирал в посоченото в стартовия списък време. Участници, които закъснеят за стартовото си време по вина на организатора, трябва да получат ново стартово време, като се вземе предвид възможното влияние на други участници.

20.5. Преди старта участникът трябва да има възможност необезпокояван да се подготви и разгръва поне 30 мин. Само нестартирала участници и членове на техните спортни групи се допускат в зоната за разгръване.

20.6. Стартът по възможност да се организира така, че картите, маршрутите, вариантите и посоката за първа контролна точка да не се виждат от по-късно стартиращи участници и други лица. Ако е необходимо, трябва да има маркирана отсечка от мястото на старта до мястото, където започва ориентирането – точка "К".

20.7. Участникът взема състезателната карта на старта или по пътя до точка "К". Измерването на времето във всеки случай става на стартовата линия, която се обозначава хоризонтално над линията или вертикално встрани от нея съгласно Приложение 9 – Образец 1. Ако не е указано друго, отдясно се разполагат картите във възходящ ред на възрастовите групи за мъже, а от ляво за жени и отворените групи.

20.8. Ако точка "К" не съвпада със старта, то тогава тя трябва да е обозначена на местността с контролен знак без регистриращо устройство.

20.9. Стартът не може да започне по-рано от обявеното време.

20.10. Обявяването на времето (или имената) на влизашите за проверка участници трябва да става с часовник, табло или други средства, позволяващи възприемане на информацията от далечно разстояние (предпочитан е тихият старт).

20.11. Организаторът трябва да осигури предпазването на картите на старта от дъжд, сняг, вятър.

20.12. При електронна регистрация на старта се допуска ± 5 сек. или друго обявено, ненаказуемо отклонение от стартовото време при регистрацията.

20.13. Ако масовият старт се ръководи от говорител, добрата връзка между съдиите на старта и говорителя трябва да бъде осигурена.

20.14. При електронна регистрация участниците трябва преди старта да могат да изтрият и след това да проверят изтриването на контролната карта.

20.15. При интервален, масов или изравнителен старт, стартът трябва да бъде подготвен така, че двама или повече участници да могат да започнат рамо до рамо. Първите 100-200 метра трябва да са подготвени на ширина не по-малка от 3 метра.

20.16. При масов старт стартовото поле трябва да е достатъчно широко. Участниците да са разположени в редове. 2 минути преди старта участниците се приканват да поставят зад гърба лявата си ръка. Съдиите поставят сгъната карта в лявата ръка на участника. Най-малко 15 секунди преди старта на участниците се казва, че те могат да поставят своите карти в планшета.

20.17. При изравнителен старт участниците вземат сами картата след стартовото време. При останалите видове стартове участниците получават своята карта най-малко 15 секунди преди старта, като това време се определя и съобщава предварително от ръководството.

21. Контролни точки

21.1. Контролните точки се обозначават на местността с контролни знаци, състоящи се от 3 квадрата с размери 30 x 30 см, съединени в триъгълна призма (Приложение 9 – Образец 4). Всеки квадрат трябва да е разделен диагонално като горната лява половина е бяла, а долната дясна оранжева (PMS 165). Контролният знак трябва да бъде поставен така, че основата на триъгълната пирамида (едната страна на квадрата) да бъде хоризонтална. Контролните знаци стоят по маршрута от стартирането на първия участник до завършването на всички участници или изтичането на контролното време на непристигналите.

21.2. Контролният знак трябва да бъде поставен на посоченото на картата място. Той трябва да е видим, когато участникът вижда това място.

21.3. Върху или до стойката/станцията, на която е закачен контролният знак или върху контролният знак, трябва да има числова сигнатура, която да се чете ясно, когато участникът извършва регистрацията. Числата по-малки от 31, числата по-големи от 256 и числата, които

може да бъдат грешно прочетени на обратно (66, 68, 86, 89, 98, 99 и т.н.) да не се използват. Цифрите трябва да са черни на бял фон, с височина 50-100 мм и дебелина на линията 5-10 мм.

21.4. Устройствата/станциите за регистрация трябва да бъдат поставяни на стойката или на видно място, свързани физически с контролния знак и подходът към тях трябва да бъде лесен. Участниците трябва да могат сами да регистрират контролните си карти. По преценка на ръководството може да се поставят повече устройства за регистрация на една контролна точка, особено при масов старт.

21.5. Контролни точки, за които има съмнения относно опазването им, трябва да се охраняват.

21.6. Контролните точки трябва да са на ски следи, показани на състезателната карта.

21.7. Необходимо е да се подбере внимателно мястото на контролната точка, с цел да се избегне конфликтът, при който влизащите участници блокират излизащите.

21.8. Необходимо е контролните точки да се пласират на места, които да позволяват преминаването им от състезателите с добра скорост.

21.8. Контролният знак не трябва да бъде скрит.

22. Маркирани отсечки

22.1. Задължителните за преминаване отсечки се маркират с коридори или с две разноцветни ленти.

22.2. Участниците трябва да следват цялата дължина на всяка маркирана отсечка.

22.3. Участниците, които не спазят това изискване, се декласират.

23. Подкрепителни пунктове

23.1. Подкрепителните пунктове е добре да са на контролни точки.

23.2. На тях трябва да бъдат осигурени еднакви условия за всички участници.

23.3. Ако очакваното време на победителя е над 60 мин. трябва да има поне един подкрепителен пункт на всеки 30 мин. от очакваното време на победителя.

23.4. На подкрепителния пункт трябва да се предлага с подходяща температура (например 23-24 градуса) поне чиста вода. Ако се предлагат други подкрепителни напитки, те трябва да са ясно означени. По преценка на организатора участниците могат да предоставят предварително собствено подкрепление.

24. Организация на финала. Времеизмерване

24.1. В близост до финала по възможност трябва да има покрито помещение за състезателите, тоалетни и условия за измиване/душ.

24.2. Последните 200 м от финалната отсечка, както и метрите преди зоната за смяна при шафетите, трябва да са колкото е възможно прави и обработени с широчина най-малко 6 метра, ако е възможно 9 метра. Последните 100-150 метра са финалната зона. Началото на тази зона трябва да бъде ясно маркирана с оцветена линия. Тази зона трябва да бъде разделена на най-малко от два, за предпочитане три коридора (всеки с ширина 3 м), които трябва да бъдат ясно маркирани и силно видими, но непречещи при придвижването със ските. След като участникът влезе във финалната зона, той трябва да остане в своя коридор, освен ако не трябва да изпревари друг участник.

24.3. Отсечката от последната контролна точка до финала може да бъде маркирана. Зрители и журналисти трябва да имат достъп в последните 100 м за наблюдение, заснемане, приветстване и насърчаване, като разрешената зона трябва ясно да бъде отбелязана, за да ограничи навлизането към района на състезанието през последната контролна точка.

24.4. Линията на финала се обозначава съгласно Приложение 9 – Образец 2 и/или Образец 3, трябва да е поне 3 м и трябва да бъде перпендикулярна на посоката на финалиране. Точното разположение на финалната линия трябва да е очевидно за приближаващите се участници. Финалното време се засича, когато върхът на предната част на обувката пресича ясно маркираната финална линия.

24.5. Щом участникът премине финалната линия, за него етапът/състезанието свършва. Той предава на съдиите своята контролна карта (или информацията от нея), ако трябва и състезателната си карта. Състезателят няма право да навлиза отново в състезателния район без разрешение на ръководството.

24.6. Ръководството трябва да се опита да изолира така нестартиралите от финиширалите участници, че последните да не могат да дават никакви сведения на нестартиралите участници. Същото се отнася и до всички лица, които имат контакт с финала или финиширалите участници.

24.7. На финала трябва да има медицински пункт, задължително с лекар и/или друго медицинско лице, оборудвани за работа в гората.

24.8. Времеизмерване:

24.8.1. Системите, отчитащи времето на участника, трябва да са от един и същи клас, с точност 1 сек. или по-добре. Необходимо е да има друга или резервна система, която да работи успоредно с основната.

24.8.2. Времето на преминаване на участника през финалната линия се отчита със закръгляване в цели секунди. При спринтов маршрут измерването на времето може да бъде в десети от секундата, ако се използва подходяща измервателна система.

24.8.3. Времето се засича или с регистрацията чрез електронната карта, или при използване на фотоклетка чрез прекъсване на светлинния лъч на фотоклетката. Когато светлинен лъч се използва за измерване на времето, измервателната точка на светлината или фото преградата трябва да бъде на височина 15 сантиметра над снежната повърхност.

24.8.4. Задържане на участник по маршрута не може да се прави.

24.9. Финиширането, особено при масов или изравнителен старт, ако е възможно, трябва да бъде записано на видео с часовник, за да се решават всички неясни случаи. Това видео може да бъде резервна система на времеизмерването.

24.10. При масов или изравнителен старт, при финиширане рамо до рамо на двама или повече участници, съдите на финала трябва да наблюдават и определят реда на пресичане на финалната линия от участниците.

24.11. На финала на състезания от клас А трябва да има вода за пиене или други подкрепителни напитки.

25. Класиране и награди

25.1. Класирането се извършва по нарастването на постигнатото време за преминаване на маршрута. Това време не може да се подменя от времената по отсечки.

25.2. При масов и изравнителен старт по-напред се класира участникът, преминал финалната линия по-рано. В останалите случаи, ако двама или повече участници постигнат едно и също време, те се класират на едно и също място и получават еднакви награди. В такъв случай се забранява теглене на жребий за получаване на наградата. В бюлетина за резултатите участниците, заемащи едно и също място, се подреждат по реда им в стартовия списък.

25.3. При пропускане на контролна точка (липсваща или неясна регистрация на контролната карта), при превишаване на контролното време или когато се установи, че контролните точки не са преминали в определения ред, участникът се декласира. Когато липсата на регистрация е по независещи от участника причини (липса или повреда на регистриращо устройство), участието му се приема за редовно.

25.4. Участник, загубил контролната си карта или не предал информацията от нея без забава непосредствено след финиширане, се декласира.

25.5. Временното класиране с постиженията се съобщава на участниците и се поставя на посоченото от организатора място в района на финала.

25.6. Официалното класиране, съобразено с решенията по евентуалните възражения по временното класиране, се съобщава най-късно на закриването на състезанията.

25.7. Всяко участвало в състезанието представителство трябва да може да изтегли бюлетин с резултатите от интернет (съдържащ най-малко данните в Приложение 8) или може да го получи по електронната поща не по-късно от 3 дни след провеждането му. Бюлетинът с резултатите, поне за състезания клас А, трябва да се публикува в интернет не по-късно от 24 часа след приключване на състезанието и евентуално да се изпрати.

25.8. Отборното (комплексното) класиране се определя по сбора от постиженията на определен брой участници от един отбор. Отборът може да се състои от участници от една или повече възрастови групи. Отборното класиране може да се прави както по сбора от времената на определен брой участници, така и по точкова система или да се използва друг начин на отборно и комплексно класиране, уточнен в поканата за състезанието.

25.9. За неспазване/нарушение на правило участникът може да бъде декласиран.

26. Екипировка

26.1. Състезателят задължително стартира с напълно съоръжени ски, обувки и щеки. Разрешено е да се изоставя счупено или повредено оборудване по маршрута. Състезателят трябва задължително да финишира със ски обувки и минимум една ска и една щека. Всяка спортна група трябва да има възможност да предостави ски оборудване за ски сервизите на старта, на финала и на предварително определените от ръководството място или контролни точки. При смяната не е разрешено състезателят да получи помощ от други лица (например треньори). Допуска се смяна на екипировка (ска, щека) между състезатели по маршрута.

26.2. Материална база за ски сервиза (ски-оборудване, напитки, вакси и други) трябва да се предостави на определеното от организатора място и време – ски сервиз.

26.3. Състезателният номер трябва да е ясно видим и ако не е указано друго от ръководството, се закрепва на дясното бедро. Ако се поставя на крак, състезателният номер не трябва бъде по-голям от 20 см × 24 см с цифри най-малко 10 см високи.

26.4. Организаторът може да ограничи в района на състезанието използването на телекомуникационно оборудване

26.5. Освен помощта на компас, часовник и контролната карта забранено е, освен ако организаторът не е посочил друго, ползването по време на състезанието (от престарта до финала) на транспорт, телекомуникационни средства, електронна апаратура, радио, измерватели на разстояние и височини, и други подобни. Обаче са разрешени декларираните на старта записващи местоположението GPS устройства без екран и звук, ако организаторът не ги е забранил. Организаторът може да задължи участниците да носят проследяващи устройства. За състезанията съгласно т. 2.3.2., т. 2.3.3. и т. 2.3.4 е разрешено ползването на посочените видове превозни средства.

26.6. Участниците си осигуряват сами защита на състезателните карти и контролните карти/картони, а така също и средства за закрепване на състезателния номер.

III РАЗДЕЛ – СПЕЦИАЛНИ ПРАВИЛА ПРИ НЯКОИ ВИДОВЕ СЪСТЕЗАНИЯ

27. Шафетни състезания

27.1. Стартът при шафетните състезания може да бъде масов или единичен и изравнителен старт.

27.2. При масов старт се прилага система за разделяне на участниците, като се съблюдава всички шафети да пробягат един и същ сборен маршрут. Различните комбинации на маршрутите трябва да се разпределят по стартови номера с жребий, като се следи шафети от едно представителство да не може да пробягат една и съща комбинация. Комбинациите на маршрутите трябва да се пазят в тайна до стартирането на последния участник.

27.3. Състезателните номера се разпределят по класирането от предишното издание на същото шафетно състезание и след тях по азбучен ред на представителствата.

27.4. При единичен старт след първи или друг пост шафетното състезание се прекъсва. За участниците в следващия пост се прилага изравнителен старт от времената до момента на прекъсването, след което шафетното състезание продължава с нормални смени.

27.5. Начинът на стартиране и всички особености на шафетата трябва да се съобщят на участниците (т. 8).

27.6. Предаването на шафетата между членовете на всеки шафетен отбор става чрез докосване с ръка в ограничено разстояние след финалната линия (зона за предаване). Предаването може да се организира така, че вместо докосване пристигащият член на отбора да вземе картата на тръгващия негов съотборник и да му я предаде, като вземането на грешна карта води до декласиране на шафетата. При случай на вземане на грешна карта ръководството трябва да е осигурило възможност за бързото ѝ възстановяване от резервни карти.

27.7. Правилното и навременно предаване на шафетата е отговорност на участниците, дори когато организаторът информира предварителното за идващите отбори.

27.8. При предаването на шафетата стартиралите участници от втори и следващи постове задължително преминават по маркирана отсечка до мястото за получаване на картите /точка “К”.

27.9. С одобрение на контролния съдия ръководството може да организира масов старт за последните щафетни постове, които не са стартирали. В този случай сумата от индивидуалните времена на членовете на щафетата е определяща за класирането на отборите, които участват в такъв масов старт.

27.10. След като щафетен отбор е признат за декласиран, на последващите членове от отбора, ако има такива, не се позволява да стартират.

27.11. Очакващите смяна участници на отбори трябва да получават някакво предварително известие за пристигането на предшестващите ги техни съотборници.

27.12. Всеки състезател има право да участва само в един пост на щафетата.

27.13. Контролното време се определя за цялата щафета, като се използват съответните времена от Таблица 5.

27.14. Класирането в щафетните състезания е отборно. Може да се прави и лично класиране за всеки пост. Всеки индивидуален член на щафетата трябва да получи съответната на класирането на щафетата награда/медал/грамота.

27.15. Смесени щафети (от няколко представителства) се допускат, ако това е упоменато в поканата.

27.16. Ако даден клуб се представя от два или повече отбора в една щафетна категори, всички се класират, ако не е упоменато друго в поканата.

27а. Спринтова щафета

27а.1. Спринтовата щафета се състои от двама участници - жена и мъж, които пробягват последователно по 3 маршрута (общо 6 маршрута на щафетен отбор).

27а.2. Стартира се с масов старт, при който се прилага система за разделяне на участниците, като се съблюдава всички щафети да пробягат един и същ сборен маршрут. Различните комбинации на маршрутите трябва да се разпределят по стартови номера с жребий, като се следи щафети от едно представителство да не може да пробягат една и съща комбинация. Комбинациите на маршрутите трябва да се пазят в тайна до стартирането на последния участник.

27а.3. Състезателните номера се разпределят по класирането от предишното издание на същото щафетно състезание и след тях по азбучен ред на представителствата.

27а.4. Начинът на стартиране и всички особености на щафетата трябва да се съобщят на участниците (т. 8).

27а.5. Предаването на щафетата става чрез докосване с ръка в ограничено разстояние след финалната линия (зона за предаване). Предаването може да се организира така, че вместо докосване пристигащият член на отбора да вземе картата на тръгващия негов съотборник и да му я предаде, като вземането на грешна карта води до декласиране на щафетата. При случай на вземане на грешна карта ръководството трябва да е осигурило възможност за бързото ѝ възстановяване от резервни карти.

27а.6. Правилното и навременно предаване на щафетата е отговорност на участниците, дори когато организаторът информира предварително за идващите отбори.

27а.7. При предаването на щафетата стартиралите участници от втори и следващи постове задължително преминават по маркирана отсечка до мястото за получаване на картите /точка "К".

27а.8. С одобрение на контролния съдия ръководството може да организира масов старт за последните щафетни постове, които не са стартирали. В този случай сумата от индивидуалните времена на членовете на щафетата е определяща за класирането на отборите, които участват в такъв масов старт.

27а.9. След като щафетен отбор е признат за декласиран, на последващите постове от отбора, ако има такива, не се позволява да стартират.

27а.10. Очакващите смяна постове на отбори трябва да получават някакво предварително известие за пристигането на предшестващите ги техни съотборници.

27а.11. Контролното време се определя за цялата щафета, като се използват съответните времена от Таблица 6.

28. Защита при студено време

28.1. Три са основните фактори, които трябва да бъдат разглеждани от ръководството относно защита при студено време: температура, продължителност на излагане, облекло и друга защита при студеното време. Тези фактори, заедно с всяка друга необходима информация, като например "студена буря" трябва да се имат предвид, когато се взема решение по отношение студеното време.

28.2. Ако температурата е между минус 15 °С и минус 20 °С във всяка точка на маршрута, препоръки за защита от студено време трябва да се дава на участниците и съдиите. Подходящ контрол трябва да бъде създаден за да осигури, че препоръките са спазени и здравето и безопасността на участниците са защитени.

28.3. Ако температурата в по-голямата част на маршрута е минус 20 °С или по-ниска, състезанието трябва да бъде отложено или отменено.

29. Други правила

29.1. При изключителни обстоятелства, дължащи се на необикновен сняг или метеорологични условия, с цел да се максимализира справедливостта, ръководството може да направи отклонения от правилата. Тези отклонения трябва, ако е възможно, да бъдат съгласувани с ръководителите на групи. В този случай се допуска отлагане на старта или състезанието, замяна на интервален или изравнителен старт с масов старт, замяна на изравнителен старт с интервален в обратен ред или други отклонения.

29.2. При състезания, когато контролната точка се отбелязва върху картата от участника, за отклонение над 2 мм се наказва с по 1 минута за всеки мм. За неотбелязана контролната точка или при отклонение повече от 10 мм участникът се наказва с 10 минути. Наказателното време се прибавя към времето за преминаване на маршрута и класирането става по получената сума. При

равни резултати по-напред се класира участникът, който има по-малко наказателни точки.

IV РАЗДЕЛ – ЗАДЪЛЖЕНИЯ НА СЛУЖЕБНИТЕ ЛИЦА

30. Организатор на състезанията

30.1. Организаторът на състезанията е длъжен:

- Да осигури според възможностите еднакви условия за всички участници в състезанията.
- Да вземе мерки за опазване на околната среда при подготовката и провеждането на състезанието.
- Да съгласува със собствениците или стопаните на територията, комуникациите и съоръженията, използвани в подготовката и провеждането на проявата.
- Да има медицинско осигуряване по време на провеждане на проявата.
- В случай на нужда да осигури охрана по време на провеждане на проявата.

30.2. Може да се предлагат на участниците услуги срещу заплащане, ползването на които не е задължително.

31. Общи задължения на съдиите

31.1. Съдията трябва да знае и изпълнява правилника за състезания по ориентиране, да бъде изпълнителен, дисциплиниран и безпристрастен:

- Да следи за спазване на правилника.
- Да носи отговарящи на категорията му и на заеманата в даденото състезание длъжност, съдийско облекло и отличителни знаци.
- Да пази в тайна маршрутите и необявения район на състезанието.

32. Ръководство на състезанията

32.1. Непосредственото провеждане на състезанията се осъществява от съдийски състав. Организаторът назначава ръководство на съдийския състав. Ръководството се състои от:

- Главен съдия.
- Технически ръководител (главен технически ръководител).
- Главен секретар.

32.2. Ръководството е длъжно:

- Да изработи и осъществи план за подготовка, провеждане и отчитане на състезанията.
- Да направи подходящ подбор на съдиите.
- Да не допуска до старт участници, нарушили настоящия правилник. Решението се съобщава своевременно на ръководителя на групата, към която се причислява участникът.
- При лошо време или други непредвидени обстоятелства, които могат да навредят на здравето на участниците в състезанията или да попречат на справедливото им провеждане, да отмени или отложи незапочналите и да прекрати вече започналите състезания. Решението трябва да бъде съобщено на всички заинтересовани лица (ръководители на групи, състезатели, наблюдатели, журналисти и други).
- При нещастни случаи незабавно да организира помощ за пострадалия.
- Да анулира резултатите от състезанието, когато е ясно, че са възникнали обстоятелства, които правят състезанието несправедливо за участниците. Ако обстоятелствата засягат само няколко от участниците, резултатите може да не бъдат анулирани.
- Да изпрати в БФО комплект карти (или сканирани копия) с подробности от маршрутите и пълните резултати.

33. Задължения на главния съдия

33.1. Ръководи, контролира и отговаря за работата на техническото ръководство, секретариата, старта, финала, информацията и за цялостното провеждане на състезанията.

33.2. Ръководи работата на комисията по възраженията.

33.3. Осъществява взаимодействието между организатора и ръководството на състезанието.

33.4. Осъществява и отговаря за общата организация на състезанията.

34. Задължения на заместник главния съдия

34.1. При състезания от по-голям мащаб може да се утвърди заместник главен съдия. Той оказва помощ в работата на главния съдия и го замества в случаите, когато това е необходимо.

35. Задължения на техническия ръководител

35.1. Извършва предварителен оглед на района на състезанието съвместно със съдиите по маршрути и ги разпределя за отделните маршрути.

35.2. Ръководи своевременно и в съответствие с правилата очертаването на състезателните маршрути.

35.3. Ръководи начертването на съдийските карти и нанасянето на маршрутите на състезателните карти и изготвяне на сигнатурите и описанията на контролните точки.

35.4. Отговаря за точността на очертаните състезателни маршрути на местността и за верността на нанасянето на маршрутите на състезателните карти и описанията на контролните точки.

35.5. Уточнява схемата на устройството и функционирането на старта и финала съвместно със съответните старши съдии.

35.6. Организира и ръководи оборудването на контролните точки на местността, инструктирането и разставянето на съдии по контролните точки.

36. Задължения на главния технически ръководител

36.1. При състезания с повече от осем маршрута може да има повече от един технически ръководител, като всеки от тях отговаря за един или няколко маршрута. В такъв случай се утвърждава главен технически ръководител, който може да бъде и един от техническите ръководители или друго лице. Той ръководи и контролира работата на техническите ръководители.

37. Задължения на главния секретар

37.1. Ръководи и организира цялостната работа на секретариата.

37.2. Отговаря за приемането на заявките и проверката на документите на участниците.

37.3. Организира жребия, изработването на стартовите списъци и контролните карти/картони и предаването им на ръководителите на групите.

37.4. Организира раздаването на бюлетините с информация за състезанията на ръководителите на групи и заинтересованите лица.

- 37.5. Отговаря за разпределянето на състезателните номера и за раздаването им на ръководителите на групи.
- 37.6. Води документацията на състезанията, протоколите от заседанията на ръководството и на комисията по възраженията.
- 37.7. Приема възражения и уведомява своевременно председателя на комисията по възраженията за постъпилите такива.
- 37.8. Организира проверката на данните от контролните карти/картони и изчисляването на постиженията на участниците и отборите и оформя класиране съгласно наредбата.
- 37.9. Отговаря за обявяването на временните и крайни резултати и за изготвянето на бюлетина за класирането.

38. Контрол на състезанията

- 38.1. Контролът на състезанията се извършва от контролен съдия. За определени състезания контролните съдии се назначават от УС на БФО. Контролният съдия трябва да осигури спазване на правилата, избягване на грешки и първостепенност на честността.
- 38.2. Организаторът е длъжен да представи за контрол напълно завършени състезателни маршрути.
- 38.3. Организаторът е задължен да осигури достатъчно време на контролния съдия за извършване проверка на маршрутите и спазването на правилата за очертаването на маршрути. Най-важното в работата му е проверката на контролните точки и тяхната сигнатура, което удостоверява с подпис.
- 38.4. При наличие на опасност за участниците, несъответствие на картата или маршрутите спрямо изискванията на правилника, а така също и бележки по пласирането на контролните точки контролният съдия е длъжен да изисква внасянето на необходимите изменения. В останалите случаи той може да препоръча да се направят изменения.
- 38.5. За всички нередности контролният съдия съобщава на техническия ръководител (главния технически ръководител), а при необходимост на главния съдия и организатора на състезанията.
- 38.6. Спорните положения, възникнали при контрола на състезателните маршрути, се решават от ръководството.
- 38.7. Не се допуска промяна на маршрутите, контролните точки и мястото на контролните знаци след проверката на контролния съдия.
- 38.8. Контролният съдия трябва да се запознае с цялостната организация на проявата и при необходимост да направи препоръки. Всякаква официална информация, изпратена до участниците (например бюлетини), трябва да е съгласувана с контролния съдия.
- 38.9. След приключване на състезанията контролният съдия изготвя писмен доклад с оценка на проведените състезания.
- 38.10. Като минимум следните задачи трябва да се изпълняват от контролния съдия:
- 38.10.1. Да има поглед върху организацията на проявата и да прецени дали са подходящи предлаганите настаняване, храна, транспорт, програма и възможности за тренировка.
- 38.10.2. Да оцени всички планирани церемонии.
- 38.10.3. Да одобри организацията и разположението на старта, финала и зоните за смяна.
- 38.10.4. Да оцени надеждността и точността на системите за времеизмерване и изчисляване на резултатите.
- 38.10.5. Да провери картата дали отговаря на стандартите на МФО.
- 38.10.6. Да одобри маршрутите след оценка за тяхното качество, включително степен на трудност, разположение на контролните точки и съоръжения, фактори на случайността и коректност на картата.
- 38.10.7. Да провери комбинациите на маршрутите при системите за разделяне.
- 38.10.8. Да оцени условията на средствата за информация.

39. Задължения на съдиите по маршрути

- 39.1. Подчинени са пряко на техническия ръководител и изпълняват всички негови разпореждания.
- 39.2. Под ръководството на техническия ръководител разработват и отговарят за състезателните маршрути и маркират контролните точки на местността.

39.3. Преминават и проверяват отсечките по рационалните варианти на движение.

39.4. Отговарят за навременното оборудване на състезателните маршрути с контролни знаци, устройства за регистрация и за разставянето на съдиите по контролните точки и инструктажа им.

39.5. Своевременно докладват на техническия ръководител своите наблюдения и констатации и готовността за провеждане на състезанията.

39.6. Забранява им се преместването на контролните точки и знаци без разрешението на техническия ръководител и контролния съдия.

39.7. Отговарят за верността на състезателните карти и описанията на съответния маршрут.

39.8. Отговарят за събиране на оборудването на състезателните маршрути и освобождаването на съдиите по точки след приключване на състезанията.

40. Задължения на съдиите на контролните точки

40.1. Отговарят за състоянието на оборудването на контролните точки и евентуално отбелязват стартовия номер и времето за преминаване на участниците върху специален формуляр. Ако им е наредено, проверяват и регистрират преминаването на участника върху контролния му картон.

40.2. Длъжни са:

- Да не смушават или задържат участниците.
- Да не дават на участниците сведения за време, класиране и други.
- Да стоят тихо и прикрито, като носят непривличащо вниманието облекло.
- Да не подпомагат участниците при приближаване района на контролната точка.

41. Задължения на секретарите

41.1. Под ръководството на главния секретар:

- Извършват проверка на документите на участниците.
- Подготвят/изработват контролните карти/картони и стартовите списъци.
- Проверяват контролните карти/картони и изчисляват постиженията на участниците и отборите.
- Подготвят класирането на участниците и отборите.
- Разпределят материалите за ръководителите на групи.
- Изпълняват и други дейности възложени от главния секретар.

42. Задължения на старшия съдия на старта

42.1. Съгласува работата си с техническия ръководител, главния съдия и старшия съдия на финала.

42.2. Предварително се запознава с мястото на старта и изработва схема за устройството му.

42.3. Осигурява получаването на необходимата материална база и ръководи работата по оборудване и организиране на старта. Разпределя задачите между съдиите на старта и ги инструктира по преките им задължения.

42.4. Получава състезателните карти и осигурява условия за своевременното им и точно вземане от участниците.

42.5. Осигурява условия за навременно стартиране на участниците и контролира работата на съдиите на старта.

42.6. Осигурява прибирането на материалната база след приключване работата на старта.

42.7. Предава на главния секретар или старшия съдия на финала списъка за стартиралите участници и тези, които не са стартирали навреме.

43. Задължения на съдиите на старта

43.1. Под ръководството на старши съдията на старт:

- Участват в построяването на старта.
- Контролират стартирането на участниците.
- Проверяват редовността на контролните карти/картони на стартиращите състезатели и при необходимост регистрират редовните такива.
- Отбелязват в стартовия списък стартиралите участници.

- Контролират точното вземане на състезателните карти от участниците.
- Участвуват в прибирането на материалната база след приключване на работата на старта.
- Изпълняват и други дейности, възложени от старшия съдия на старта.

44. Задължения на старшия съдия на финала

44.1. Съгласува работата си с техническия ръководител, главния съдия, главния секретар и старшия съдия на старта.

44.2. Предварително се запознава с мястото на финала и изработва схема за устройството му.

44.3. Осигурява получаването на необходимата материална база и ръководи работата по оборудването и организацията на финала. Разпределя задачите между съдиите на финала и ги инструктира по преките им задължения.

44.4. Осигурява навременната готовност на финала и контролира работата на съдиите на финала.

44.5. Осигурява снемане на информацията от контролните карти или правилното събиране на контролните карти/картони и предоставянето им на съответното служебно лице.

44.6. Осигурява събирането на състезателните карти и състезателните номера, ако е необходимо.

44.7. Отговаря за точното измерване и записване на времето на финиширане на всеки участник.

44.8. Осигурява разпределянето и раздаването на събраните състезателни карти на ръководителите на групи.

44.9. Осигурява прибирането на материалната база след приключване работата на финала.

45. Задължения на съдиите на финала

45.1. Под ръководството на старши съдията на финала:

- Участват в построяването на финала.
- Събират контролните карти/картони, състезателните карти и номера.
- Осъществяват времеизмерването.
- Записват времето на финиширане на участниците.
- Разпределят събраните състезателни карти и подреждат събраните състезателни номера.
- Участвуват в прибирането на материалната база след приключване на работата на финала.
- Изпълняват и други дейности, възложени от старшия съдията на финала.

46. Задължения на старшите съдии по информация

46.1. Важна задача на старшите съдии по информация е дружелюбното предразполагащо отношение към зрителите и участниците.

46.2. В зависимост от характера на състезанието може да има един или няколко старши съдии по информацията. В случаите, когато те са няколко, всеки от тях ръководи отделно информационно звено.

46.3. Старшият съдия на информационното табло:

- Съгласува работата си с главния секретар и със старшия съдия по информация от маршрутите.
- Получава необходимата материална база и осигурява построяването на информационното табло.
- Осигурява функционирането на информационното табло по време на състезанието.
- Осигурява прибирането на използваната от звеното материална база след приключване на състезанието.

46.4. Старшият съдия по информация от маршрутите:

- Съгласува работата си с техническия ръководител.
- Получава необходимата материална база за осигуряване на радио и телефонните връзки и за изнасяне на получената информация.
- Отговаря за предварително прослушване на радио и телефонните връзки.

- Осигурява необходимата предварителна документация и информация за функционирането на звеното: стартови списъци, разположение на местата за получаване на информация и др.
 - Инструктира лицата от звеното за преките им задължения.
 - Осигурява своевременното оповестяване на получената информация.
 - Осигурява прибирането на използваната от звеното материалната база след приключване на състезанията.
- 46.5. Старшият съдия по звуковата информация на финала (съдия информатор):
- Съгласува работата си и съобщава информациите от главния секретар и старшият съдия по информация от маршрутите.
 - Предварително проверява годността на техническите средства за информация.
 - Осигурява необходимата предварителна информация за маршрутите, участващите състезатели, отбори и спортни групи.
 - Отговаря за непосредствената информация по протичане на състезанията.

47. Задължения на коменданта

- 47.1. Съгласува работата си с главния съдия.
- 47.2. Ръководи организацията по откриването и закриването на състезанията.
- 47.3. Отговаря за настаняването и изхранването на спортните групи и лицата, имащи отношение към състезанията.
- 47.4. Отговаря за реда, хигиената и опазването на околната среда в районите на проявата.
- 47.5. Отговаря за организацията на транспорта и паркирането.

V РАЗДЕЛ – ДРУГИ

48. Спортна група

- 48.1. Всички лица, изпратени от едно представителство (клуб, организация или други) за дадена проява, образуват спортна група. Същото представителство определя ръководител на групата.
- 48.2. Ръководителят на групата е длъжен:
- Да знае и спазва настоящия правилник, поканата за състезания и указанията на ръководството.
 - Да се грижи всеки член на групата да получава всичката необходима информация.
 - Да осъществява връзката на състезателите и останалите членове на групата с ръководството на състезанията и обратно.
 - Да отговаря за поведението на всички членове на групата.
 - Да не пречи на организацията и провеждането на състезанията.
 - Да съобщи на финала за незавършил/непреминал през финала участник от групата.
- 48.3. Ръководителят на групата няма право да напуска мястото на провеждане на състезанията, докато не се убеди, че всички членове на групата са се прибрали или завършили състезанието.
- 48.4. Ръководителят на групата има право:
- Да иска обяснения във връзка с нарушения, допуснати от ръководството на проявата и съдийския състав.
 - Да подава възражения.
- 48.5. Индивидуалният участник има права на ръководител на група.
- 48.6. Всеки член на спортната група е длъжен:
- Да знае и спазва настоящия правилник и поканата за състезанията.
 - Да спазва дадените от ръководството и ръководителя на група указания.
 - Да внася въпросите си към ръководството само чрез ръководителя на групата.

49. Задължения на участника

- 49.1. Да окаже помощ на пострадал по време на състезанието, с изключение на случаите, когато пострадалият откаже помощ.

49.2. Участник, който прекъсва състезанието си, незабавно трябва да уведоми финала, ако трябва да предаде контролната си карта, а ако трябва и състезателната си карта. Такъв участник не трябва да влияе на състезанието по никакъв начин или да помага на други участници.

49.3. В случай, че се е отдалечил много от състезателния маршрут и е просрочил контролното време, да съобщи за местонахождението си по най-бърз начин на ръководството на състезанията.

49.4. Застигнатият участник е длъжен да даде път.

50. Спортно поведение

50.1. Всички лица, участващи в състезание по ориентиране, трябва да се държат честно и почтено. Трябва да имат спортменско отношение помежду си и да са приятелски настроени. Състезателите трябва да показват уважение един към друг, към официалните лица, журналистите, публиката и жителите на състезателния район. Състезателите трябва по маршрута да са колкото е възможно по-тихи.

50.2. Всеки опит за разглеждане, обучение или тренировка по време на състезанието е забранено, освен ако изрично е разрешен от организатора.

50.3. Официални лица, състезатели, представители на средствата за информация и публиката трябва да стоят на определените за тях места.

50.4. Организаторът трябва да не допуска до състезанията всеки състезател, който е толкова добре запознат с местността или картата, че да получава значително предимство пред другите участници.

50.5. Участниците не трябва да се опитват да си осигурят недопустими привилегии за сметка на конкурентите си.

50.6. Взаимна помощ (колективно бягане, съвместно четене на картата, викане, сигнализация, чакане, разговори), както и съзнателно бягане зад друг участник за извличане на облаги се забраняват.

50.7. Не се разрешава използването на забранени превозни средства, съпровождане от животни и диктуване на темпото от участници или други лица.

50.8. Не се разрешава умишлено предварително разучаване на местността и маршрутите на състезанията, освен информацията давана от организатора.

50.9. Забранява се на участниците и на всички лица, които имат връзка с провеждащите се състезания:

- Да пречат на организацията и провеждането на състезанията.
- Да вземат и да дават по време на състезанията от и на участници сведения и помощ във връзка с маршрута и движението на участниците по него.
- Да напускат полето, определено от организатора.

50.10. Участниците и всички лица, които имат връзка с провеждащите се състезания са длъжни:

- Да опазват съоръженията, с които се провеждат състезанията.
- Да опазват околната среда, горското стопанство, животинския свят, оградите, каменни стени, каналите, дигите и други подобни и да не минават през оповестените забранени участъци.

50.11. Забранено е използването на допинг.

51. Възражения

51.1. Предмет на възраженията може да бъдат въпроси свързани с:

- Нарушения на този правилник или на инструкциите на организатора и ръководството.
- Нередовност на участниците.
- Нередности по състезателните маршрути.
- Нарушения от страна на участници, служебни лица и други.
- Резултати от състезанието.

51.2. Право да подават възражения имат само ръководителите на групите.

51.3. Всяко възражение трябва да се подаде в писмена форма, възможно най-бързо, след откриване/забелязване на нарушението или нередовността.

51.4. Срокът за подаването е не по-късно от 30 мин. в следните случаи:

- За нередовност на участниците – след получаване или обявяване на стартовите списъци.
- В случай, че нередовността е забелязана по време на пробягване на маршрута – след финиширането на участника, срещу когото се подава възражението, или след финиширането на участника, който е забелязал нередовността или нарушението.
- За резултати от състезанието – след обявяването им.

51.5. За резултати, обявени в изпратения бюлетин, срокът е 7 дни след публикуването или получаването му, като в такъв случай възражението се изпраща до организатора на състезанието.

51.6. При подаване на възражение по време на проявата се внася за всеки самостоятелен обект/субект на възражение такса от 20 лв. Сумата за всяко уважено възражение за самостоятелен обект/субект се връща.

51.7. Главният секретар приема възражението, подписва се върху него, отбелязва часа, когато е подадено и че е получил определената такса. Уведомява по най-бърз начин главния съдия.

51.8. За разглеждане на евентуално постъпилите възражения преди започване на състезанията се съставя комисия, включваща главния съдия, контролния съдия и от три спортни групи трима членове, неучастващи в стартовете след първия от поредицата стартове (дни). Всеки от тримата членове на групи, определени по служебен жребий или избрани от ръководителите на групи, са длъжни да са на разположение по време на провеждане на състезанията.

51.9. Постъпилите възражения или част от тях (всеки самостоятелен обект/субект) може да бъдат уважени от ръководството, което се отбелязва върху възражението. Неуважените от ръководството възражения или част от тях се разглеждат на заседания на комисията по възраженията, като решение се взема, ако за него са гласували най-малко 3-ма членове от комисията.

51.10. Решенията на комисията от всяко заседание се протоколират и остават в архива на състезанията.

51.11. Уважените от ръководството възражения или част от тях и решенията на комисията се съобщават незабавно на пряко заинтересованите ръководители веднага след вземането им и по преценка може да се съобщават на всички спортни групи и да се отразяват в бюлетина на състезанието.

51.12. Решенията на комисията не подлежат на отмяна от ръководството на състезанията.

51.13. Предложение за анулиране на резултати от дадено състезание, ако те са нереални, комисията прави пред ръководството, организатора или УС на БФО.

51.14. Възражения по решения на комисията или нарушения, станали известни след закриване на състезанията, се правят до УС на БФО или до организатора на проявата с копие до УС на БФО, в срок до 7 дни след закриване на състезанието.

52. Наказания

52.1. На нарушилите някое правило или възползвалите се от нарушаването на някое правило се налагат наказания.

52.2. Наказанията биват:

- Бележка/забележка.
- Предупреждение.
- Недопускане, прекратяване или отстраняване от участие в състезанието или проявата.
- Декласиране.

52.3. Главният съдия/организаторът и участващите представителства могат да изпращат доклад до дисциплинарната комисия на БФО за допуснати нарушения на настоящия правилник от страна на състезатели, ръководители на групи, треньори, съдии и други лица, имащи отношение към състезанията.

52.4. При отменяне по вина на организатора на цялата или част от проявата, организаторът трябва да върне полагащата се част от взетите такси.

53. Средствата за информация (медии)

53.1. Организаторът трябва да предложи на представителите на средствата за информация привлекателни условия за работа и благоприятни възможности за наблюдаване и отразяване на проявата.

53.2. Като минимум организаторът трябва да осигури на представителите на средствата за информация следното:

53.2.1. Програма и друга информация преди състезанието.

53.2.3. Възможност за участие в моделното бягане.

53.2.4. Защитено от метеорологичните условия и тихо място за работа в района на финала.

53.2.5. Резултати незабавно след приключване на състезанието.

53.2.6. Организаторът трябва да положи усилия за постигане на максимално медийно отразяване, доколкото това не излага на риск справедливостта на проявата.

54. Околна среда

54.1. Околната среда е твърде чувствителна: дивият свят може да бъде смутен, земята и растителността могат да страдат от прекомерно използване. Околната среда включва също хората, живеещи в района на състезанието, зидове, огради, обработваема земя, сгради, друго строителство и други подобни.

54.2. Трябва да се съблюдава решението на МФО за добра практика във връзка с околната среда (Приложение 3).

54.3. Организаторът:

54.3.1. Се стреми да прилага принципите на продължителното използване, за да отговори на нуждите на момента, без да се излагат на риск нуждите на бъдещите поколения.

54.3.2. Има за цел да постигне най-високите стандарти за околната среда в организацията на проявата чрез информиране и образование както на съдиите, така и на състезателите.

54.3.3. Има за цел, когато е възможно, да намали както използването, така и отпадъците от материали, като използва възобновяеми или рециклирани материали.

54.3.4. Се задължава да се консултира с местната власт, горските и ловни стопанства, ловните дружинки, собствениците и ползвателите, в чиито райони се провежда проявата.

54.3.5. Да вземе под внимание обществените транспортни връзки при определяне състезателния център, и да насърчава използването на един автомобил от повече състезатели.

54.3.6. Да оценява въздействието върху околната среда на дейностите и да приема системи и техники, с които ще се намалят или премахнат всякакви неприемливи неблагоприятни въздействия.

54.3.7. Да определи и да избегне, ако е възможно, чувствителните местообитания, чрез обсъждане със собствениците/ползвателите на земя и на формирания за околната среда.

54.3.8. Опитът и научните изследвания са показали, че дори големи състезания може да се организират в чувствителни области без постоянни щети, ако правилните предпазни мерки са взети и маршрутите са добре очертани.

54.4. Правила, поставени от организатора за защита на околната среда, и всички свързани с това инструкции трябва да се спазват стриктно от всички лица, свързани с проявата.

ПРИЛОЖЕНИЕ 2 – Състезателни формати

Кратко изложение	Смесена спринтова щафета (постът прилича на малко по-къса спринтова дистанция)	Щафета (постът прилича на малко по-къса средна дистанция)	Маратон	Дълга	Средна	Спринт
Мацаб	1:5000, хоризонтални през 5 м	1:10000 или 1:7500, хоризонтални през 5 м	1:15000, хоризонтални през 5 м	1:15000 или 1:12500, хоризонтални през 5 м	1:10000 или 1:7500, хоризонтални през 5 м	1:5000, хоризонтални през 5 м
Стартов интервал, пръстени, вилници, видими контролни точки за	Двама участника, масов старт с 6 пръстена (по 3 за всеки участник) с вилници във всеки пръстен. Видима	Масов старт с 3 пръстена с вилници във всеки пръстен, Видима контролна	Препоръчителен масов старт с 3-6 пръстена с вилници във всеки пръстен, допуска се използване на	2 минути стартов интервал, за предпочитане вилници и пръстени, няколко	Масов старт с 3 пръстена с вилници във всеки пръстен, няколко контролни точки за смяна на карти	1 минута стартов интервал, без вилници, но се препоръчват видими контролни

<i>МЖ21</i>	контролна точка в средата на поста.	точка в средата на поста.	пеперудени пръстени	контролни точки за смяна на карти и видими	и видими	точки
<i>Най същественото за маршрута</i>	(1)Точно и спокойно придвижване по гъстата мрежа от следи. (2) Четене на карта при висока скорост. (3)Висока скорост на придвижване със ските.(4) Избор на варианти.	(1) Четене на карта. (2) Точно и спокойно придвижване по гъстата мрежа от следи.(3) Възможност за бързо пързалане по следите. (4) Физическа издръжливост	(1) Избор на варианти. (2)Физическа издръжливост (3) Способност за темпо в най-икономичен начин за запазване на силата до финала.	(1) Избор на варианти. (2) Точно ориентиране с избор на варианти и гъста мрежа от следи с много четене на картата. (3) Възможност за бързо пързалане по следите. (4) Физическа издръжливост	(1) Четене на карта. (2) Точно и спокойно придвижване по гъстата мрежа от следи. (3) Възможност за бързо пързалане по следите. (4) Физическа издръжливост.	(1)Точно и спокойно придвижване по гъстата мрежа от следи. (2) Четене на карта при висока скорост. (3)Висока скорост на придвижване със ските. (4) Избор на варианти.
<i>Отсечки за МЖ21, ски следи</i>	По равно дълги с варианти и къси отсечки в твърде гъста мрежа от следи	Къси отсечки (< от 1 км, средно 350-400 метра) и твърде гъста мрежа от следи	Не гъста мрежа от следи,твърде дълги отсечки (5-6км)	Съчетание на дълга отсечка (3-4км) с избор на варианти и съпътстващо четене на картата в места с гъста мрежа от следи (200-400 метра къса отсечка).	Къси отсечки (< от 1 км, средно 350-400 метра) и твърде гъста мрежа от следи	По равно дълги с избор на варианти и къси отсечки в твърде гъста мрежа от следи

<i>Изложение</i>	Спринт	Средна дистанция	Дълга дистанция	Щафета	Смесена щафета
<i>Контролни точки</i>	Технически лесни.	Последователно технически трудни.	Смесица от технически трудности.	Смесица от технически трудности.	Технически лесни.
<i>Избор на вариант</i>	Труден избор на варианти, изискващи висока степен на съсредоточаване.	Малки и средни по трудност избори на варианти.	Значими избори на варианти с включване на някои трудни избори на варианти.	Малки и средни по трудност избори на варианти.	Труден избор на варианти, изискващи висока степен на съсредоточаване.
<i>Тип бягане</i>	Много висока скорост.	Висока скорост, но от участниците се изисква да пригледат скоростта си към сложността на местността.	Физически тежко, изисква издръжливост и разпределение на силите.	Висока скорост, често в голяма близост с други участници, които могат да имат или да нямат същите контролни точки.	Много висока скорост.
<i>Местност</i>	Предимно проходима за бързо ски бягане Зрители се допускат по маршрута.	Технически сложна местност.	Физически тежка местност, даваща възможности за добър избор на вариант.	Няколко възможности за избор на вариант и средно сложна местност.	Предимно проходима за бързо ски бягане Зрители се допускат по маршрута.
<i>Карта</i>	1:4000 или 1:5000 Хоризонтали през 2 м или през 2,5 м	1:10000 или 1:7500 Хоризонтали през 2,5 м или през 5 м	1:15000 или 1:10000 Хоризонтали през 2,5 м или през 5 м	1:10000 или 1:7500 Хоризонтали през 2,5 м или през 5 м	1:4000 или 1:5000 Хоризонтали през 2 м или през 2,5 м
<i>Стартов интервал</i>	1 минута	2 минути	3 минути	Масов старт	Масов старт
<i>Времеизмерване</i>	1 секунда (0.1 секунда, ако измервателната система го позволява)	1 секунда	1 секунда	Редът на класиране е редът на преминаване през финалната линия.	Редът на класиране е редът на преминаване през финалната линия.

<i>Време на победителя за МЖ21</i>	12-15 минути	30-35 мин. Квалификациите са по-къси.	Мъже: 90-100 мин. Жени: 70-80 мин. Квалификациите са по-къси.	30-40 мин. на пост 105 мин. общо	12-15 мин. на пост 55-60 мин. общо
<i>Накратко</i>	Спринтът е бърз, с голяма видимост и лесен за разбиране стил, с възможност да се организира в рамките на значително населени райони.	Средният маршрут изисква бързо, точно ориентиране за средно дълъг период от време. Дори малки грешки могат да се окажат решаващи.	Дългият маршрут проверява всички техники на ориентиране, а също така скоростта и физическата издръжливост.	Щафетата е състезание за отбори обикновено от по трима участници, бягащи фактически рамо до рамо, като побеждава първият отбор, преминал през контролните точки и финала.	Спринтовата щафета е състезание за отбори, съставени от двама участници, мъж и жена.

ПРИЛОЖЕНИЕ 3 – Решение на МФО за добра практика във връзка с околната среда

На срещата в периода 12-14 април 1996 г., признавайки важността на поддържане на спорта ориентиране като приятелски настроен към околната среда, и в съответствие с решението на GAISF (Всеобща асоциация на международните спортни федерации) по въпросите за околната среда от 26 октомври 1995 г., съветът на МФО приема следните принципи:

- Да продължи да чувства нуждата от защита на околната среда и да внедри този принцип в основата на спорта.
- Да осигури, че състезателните правила и най-добрата практика в организацията на проявите са в съответствие с принципите на уважаване на природата и защита на растителния и животински свят.
- Да си сътрудничи със земевладелци, държавни власти и организации за защита на околната среда така, че да се определи най-добрата практика.
- Да полага специални грижи за съблюдаване на местните правила за защита на околната среда, да отстоява свободния от отпадъци характер на спорта ориентиране и да взема подходящи мерки за предотвратяване на замърсяването.
- Да включва природно съобразна практика в обучението и тренировките на ориентирувачи и служебните лица.
- Да засили осъзнаването на световните проблеми на околната среда от страна на националните федерации така, че те да могат да приемат, приложат и популяризират принципите за защита на деликатното използване на природата в спорта ориентиране.
- Да препоръча на националните федерации прилагането на природно съобразни практики, характерни за собствените им страни.

ПРИЛОЖЕНИЕ 4 – Лайбницката спогодба

Ние, членовете на МФО, участници в Двадесетото Общо Събрание в Лайбниц, Австрия, на 4 август 2000 г., заявяваме, че „От решаваща важност е да издигнем образа на спорта, за да подпомогнем разпространението на ориентирането сред повече хора и повече райони, и спортът ориентиране да влезе в програмата на Олимпийските игри. Основните средства за постигане на това са:

- Организиране на привлекателни и вълнуващи прояви, които са от високо качество за състезатели, официални лица, средствата за информация, публика, спонсори и външни партньори.
- Проявите на МФО да се правят привлекателни за телевизия и интернет. Ние ще се стремим да:

- повишим видимостта на нашия спорт, като организираме прояви по-близо до хората.
- направим нашите центрове на прояви по-привлекателни, като обърнем по-голямо внимание на проектирането и качеството на съоръженията.

- подобрим атмосферата на центрoвете на проявите и повишим вълнението, като организираме там старта и финала.
 - повишим покритието на телевизията и други средства за информация, като работим за това, нашите прояви да предоставят повече и по-добри възможности за излъчване на вълнуващи спортни програми.
 - подобрим обслужването на средства за информация, чрез по-добро подхранване на нуждите на техните представители (от гледна точка на комуникационни съоръжения, достъп до участниците на старт/финал и в гората, постоянна информация за междинни времена, храна и напитки и други).
 - обърнем по-голямо внимание на рекламата на нашите спонсори и външни партньори във връзка с нашите прояви.
- Ние, членовете на МФО очакваме, че тези мерки трябва да се вземат предвид при всяко бъдещо организиране на проява на МФО”.

ПРИЛОЖЕНИЕ 5

СПИСЪК № ...

за 20...година

на картотекираните състезатели по ориентиране

от клуб..... гр. (с.).....

№ по ред	Възр. група	Име, презиме и фамилия	ЕГН	Пощ. код	Домашен адрес, град, улица, №, блок, вход, етаж, телефон	Подпис на състезателя
1						
2						
3						

Брой картотекирани на този лист	ПРЕДСЕДАТЕЛ:
(.....)	(име и фамилия)
Дата 20.. година	(печат)
Заверка в БФО: дата...20.... г.	
Име и фамилия на служителя:	(.....)
Подпис на служителя:	(печат на БФО)

Забележки:

1. Заглавната част и заключителната част (след последния в списъка) се повтарят на всяка отделна страница.
2. Към списъка се прилагат копия на споразуменията на преотстъпените от други клубове състезатели.
3. Подписът на състезателя, съответно родителя, настойника или попечителя, е задължителен при първоначално картотекиране.

4. Списъкът се изпраща в БФО.

5. В БФО се нанася дата, подпис и името на служителя в полученото Приложение 5, прави се копие на завереното Приложение 5 и се връща подпечатано копие на/в клуба.

ПРИЛОЖЕНИЕ 6 – ПОКАНА

.....
(наименование на организатора/организаторите на проявата)

ПОКАНА

за провеждане на точното наименование на проявата

I. ВРЕМЕ, МЯСТО, ПРОГРАМА

(Времето и мястото за явяване в секретариата. Програма по дни и часове)

II. ОРГАНИЗАТОР

(Главен съдия, технически ръководител, контролен съдия и други. Електронна поща, интернет страница)

III. ВИД, КЛАС и ВЪЗРАСТОВИ ГРУПИ

(За състезания по т. 29. (други състезания) – ясно и точно правилата за провеждане. Свободни маршрути)

IV. ПРАВО НА УЧАСТИЕ

(Ограничения за участие, ако има – иначе може да се постави текста “Без ограничения” или разделът може да отсъства в поканата. При ведомствени и други специфични състезания се посочва ясно и подробно правото за участие. Участие на състезател в повече от една възрастова група. Смесени щафети/патрули)

V. ЗАЯВКИ, ДОКУМЕНТИ, СТАРТОВИ и ДРУГИ ТАКСИ

(Форма и срок за подаване на предварителните и окончателни заявки. Адрес, на който да се изпратят заявките. Необходими документи, такси за участие, стартови такси. Срок и начин на плащане. Санкции за неспазване на срокове. Отхвърляне, при възможност. Допълнителни или завишени такси. Всички специални правила и отклонения от тях, свързани с проявата)

VI. ТЕХНИЧЕСКИ ДАННИ

(Описание на местността. Мащаб, сечение и издание на картата. Забранени райони, възможности за тренировка. Дължини на маршрути. Система за регистриране преминаването по състезателния маршрут. Други особености на проявата.)

VII. КЛАСИРАНЕ И НАГРАДИ

(Видове, призове - до кое място. Вид на наградите)

VIII. МАТЕРИАЛНИ УСЛОВИЯ

(Бивак, паркинг, храна, квартира (да се предлага настаняване от различен стандарт и на различни цени). Транспорт до състезателния център, вътрешен транспорт и други подобни данни. Адреси (факс, телефон, интернет) за допълнителни информации. Цени, срокове, начин на плащане и заявки. За бивака: ако има, общият брой места в квадратни метри, цена (ако

има) на един квадратен метър, вода за пиене, вода за миене, електрическо осветление, места за смет, тоалетни и бани за мъже и жени, места за паркиране на МПС, охрана на бивака и МПС, възможности за изхранване, и други. Действия за закъснение в посочените срокове (отхвърляне, при възможност, допълнителни или завишени такси и др.)

IX. ДРУГИ УСЛОВИЯ И ИНФОРМАЦИИ

(Препоръки за облекло. Всички опасности. Разрешена от организатора (иначе забранена) екипировка. Задължаване участниците да носят проследяващи устройства. Плаж. Спортни съоръжения и спортни мероприятия. Културни, исторически, туристически и други забележителности и мероприятия, съпътстващи по време или в съседство на провежданата проява, и условията за тяхното посещение. Обща карта на региона с отбелязани обекти свързани с проявата. Други особености на проявата.)

.....
(дата, година)

.....
(име, подпис и печат)

ПРИЛОЖЕНИЕ 7 – ЗАЯВКА ЗА УЧАСТИЕ

ЗАЯВКА ЗА УЧАСТИЕ

.....
(точното наименование на проявата)

Представителство: <hr/> Адрес: Тел: Е-mail:	Краен срок за заявки:	Изпращайте на: Адрес: Телефони: Електронна поща: Интернет адрес:
--	--------------------------------	--

№	Контролна карта №	Име, фамилия	Възрастова група	Стартова група		Наем контролна карталв/старт	Стартова такса лева	Сума лева
				I старт	II старт			
1								
2								
3								
4								
5								
6								
7								
8								
9								
Всичко								

Щафети във възрастови групи

За щафетите	Брой	Цена лева	Сума лева
Стартова такса щафети			
Наем контролни карти щафети			

Всичко стартови такси и наем контролни карти лева	
---	--

Ръководител група

Дата

Изготвил заявката

ПРИЛОЖЕНИЕ 8 – БЮЛЕТИН С РЕЗУЛТАТИ

.....
(наименование на организатора/организаторите на проявата)

БЮЛЕТИН

за резултатите от
(точното наименование на проявата)

РЪКОВОДСТВО:

ГЛАВЕН СЪДИЯ
ГЛАВЕН СЕКРЕТАР
ТЕХНИЧЕСКИ РЪКОВОДИТЕЛ
КОНТРОЛЕН СЪДИЯ

<i>Възрастова група (брой участници)</i>	Дължина.....метра	Сборно.....метра	КТ	Ст. интервалмин.
--	-------------------	------------------	-------------	---------------------------

Класиране	Ст. № или ст. време	Име, фамилия	Представителство	Междинни времена	Постижение: ч:мм:сс
1	123	Албена Борисова	Здравец-София	1:05:06
2	99	Калина Христова	Север-Плевен	1:05:56
лКТ	39	Ралица Алексиева	Бодрост-Варна	1:26:51
пКВ	48	Живка Петрова	Еделвайс-Русе	2:31:27
неФ	27	
неС	14		
<i>Други причини за некласиране</i>	17

(И т.н. за всички възрастови групи по посочения начин.)

ОТБОРНО/КОМПЛЕКСНО КЛАСИРАНЕ

.....
.....

ЩАФЕТНИ СЪСТЕЗАНИЯ

<i>Възрастова група (брой участници)</i>	Дължина.....м	Сборно.....м	КТ
--	---------------	--------------	----------

Класиране	№ на щифета	Представителство Име, фамилия	За поста	Кл. на поста	Маршрут вариант	За щифетата	Кл. до поста
1	35	Елит 2000 НСА София 1				1:23:15	

		Георги Доганов	31:11	2	САСА	31:11	2
		Петър Доганов	29:14	2	ВСАА	1:00:25	2
		Станимир Беломъжев	22:50	1	АВВА	1:23:15	
	1	А.Логистик София					
		Иван Бургов	27:18	1	АААА	27:18	1
		Веселин Цинзов	31:25	4	ВВВА	58:43	1
		Илиан Тончев	декл		СССА		

(И т.н. за всички възрастови групи по посочения начин.)

Легенда съкращения:

КТ - контролни точки,

лКТ - липса на контролна точка,

пКВ - просрочено контролно време,

неФ - не е минал през финала,

неС - не стартирал.

Дата	ГЛАВЕН СЕКРЕТАР:
	(подпис)

ПРИЛОЖЕНИЕ 9:

ОБРАЗЕЦ 1 – СТАРТОВ НАДПИС/ПЛАТНО

На бял фон с червени букви, високи 35 см, плътни:

Вертикален надпис на български

Вертикален надпис на английски

Хоризонтален надпис на български

СТАРТ

Хоризонтален надпис на английски

START

**С
Т
А
Р
Т**

**S
T
A
R
T**

ОБРАЗЕЦ 2 – ФИНАЛЕН НАДПИС/ПЛАТНО.

На бял фон с червени букви, високи 35 см, плътни:

Хоризонтален надпис на български

ФИНАЛ

Хоризонтален надпис на английски

FINISH

Ф
И
Н
А
Л

F
I
N
I
S
H

ОБРАЗЕЦ 3 – НАДПИС/ПЛАТНО ЗА СМЯНА ПРИ ЩАФЕТИТЕ

На бял фон с червени букви, високи 35 см, плътни:

Вертикален надпис на български

Вертикален надпис на английски

Хоризонтален надпис на български

СМЯНА

Хоризонтален надпис на английски

CHANGE

С
М
Я
Н
А

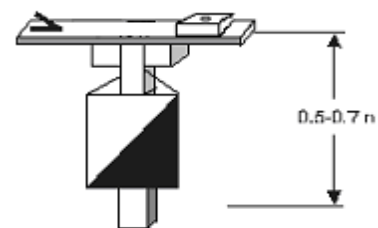
C
H
A
N
G
E

ЗАБЕЛЕЖКА: За организации, провеждащи международни състезания, надписите Старт, Финал и Смяна са на английски. Може да се използва като втори надпис на български, при което 2-те платна може да се поставят едно до друго, като по-близкото до линията е на английски. Може да се използват 2-те платна

едно зад друго, като едно платно с 2 лица, при което от посоката на идването на участниците е на английски а от обратната страна на български.

ОБРАЗЕЦ 4 – КОНТРОЛЕН ЗНАК

Перфоратор и SI станция със сигнатура, знак тип "Фенер" – тройка - 30/30 см във вид на триъгълна призма, три квадрата, разделени по диагонал на бяло (горе ляво) и оранжево (долу дясно) (PMS 165).



ОБРАЗЕЦ 5 – СЪСТЕЗАТЕЛЕН НОМЕР

Представява квадрат с максимални страни 25 см, а минималните размери на цифрите са 10 см.

ОБРАЗЕЦ 6 – КОНТРОЛЕН КАРТОН

Съдържа следните полета за данни: Име, фамилия, възрастова група и представителство на участника. Стартово време. Финално време. Време за преминаване на маршрута. Полета за регистриране преминаването през контролните точки, старта и няколко резервни с минимален размер 15x15 мм.